






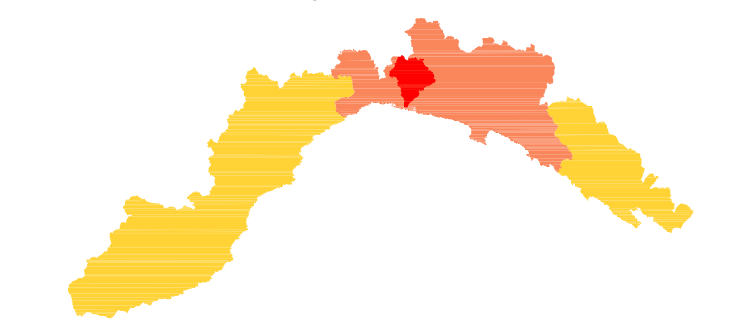
LEGENDA

-  aree sottoposte a vincolo idrogeologico
-  aree classificate "abitati da consolidare" (L. 64/1974)
-  siti di interesse comunitario pSIC (D.G.R. 646/2001)
-  parchi naturali regionali
-  limite di bacino



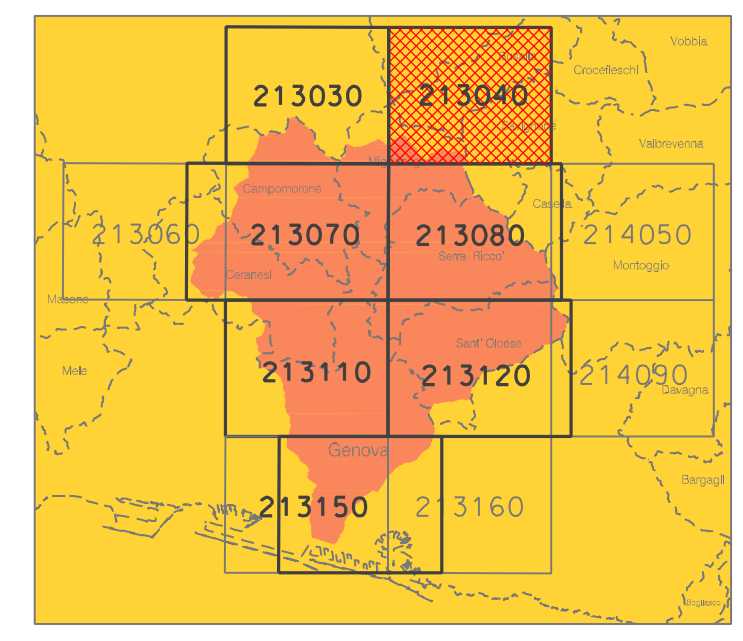
Città Metropolitana di Genova

213040



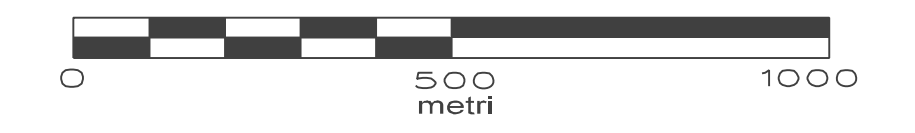
Piano di Bacino  
TORRENTE POLCEVERA

Piano di bacino stralcio per la tutela dal rischio idrogeologico



CARTA DEI PRINCIPALI VINCOLI TERRITORIALI

scala 1:10.000



Approvato con DCM n. 26 del 25-06-2015

Elaborato	Verificato	Regolarità tecnica	Data	Ed.	Rev.
UFFICIO PIANIFICAZIONE TERRITORIALE	Ing. Pietro BELLINA	Ing. Pietro BELLINA	25-06-2015	0	0
Elaborazione informatica: Paolo Spottono					

Rilievo: di base; Carta Tecnica Regione Liguria (Mappa scala 1:10.000, 410 del 20-11-1962)