




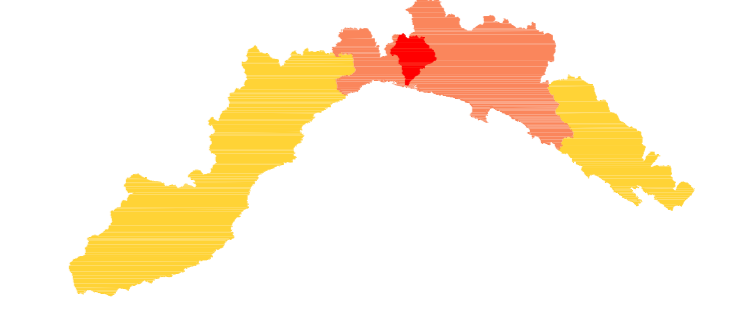


LEGENDA

-  aree sottoposte a vincolo idrogeologico
-  aree classificate "abitati da consolidare" (L. 64/1974)
-  siti di interesse comunitario pSIC (D.G.R. 646/2001)
-  parchi naturali regionali
-  limite di bacino

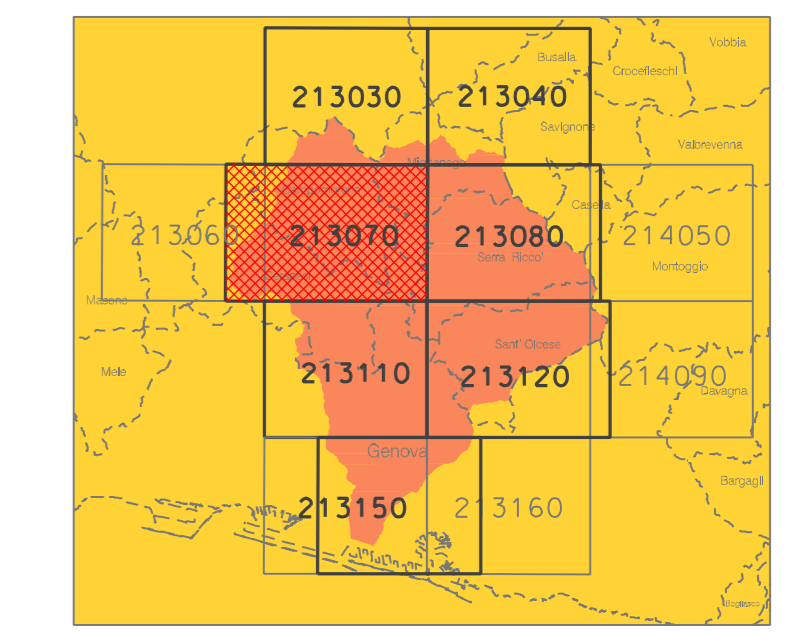


Città Metropolitana di Genova



Piano di Bacino
TORRENTE POLCEVERA

Piano di bacino stralcio per la tutela dal rischio idrogeologico



CARTA DEI PRINCIPALI VINCOLI TERRITORIALI

scala 1:10.000



Approvato con DCM n. 26 del 25-06-2015

Elaborato	Verificato	Regolarità tecnica	Data	Ed.	Rev.
UFFICIO PIANIFICAZIONE TERRITORIALE Elaborazione informatica: Paolo Spoltono	Ing. Pietro BELLINA	Ing. Pietro BELLINA	25-06-2015	0	0

213070
213060