









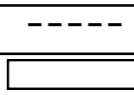


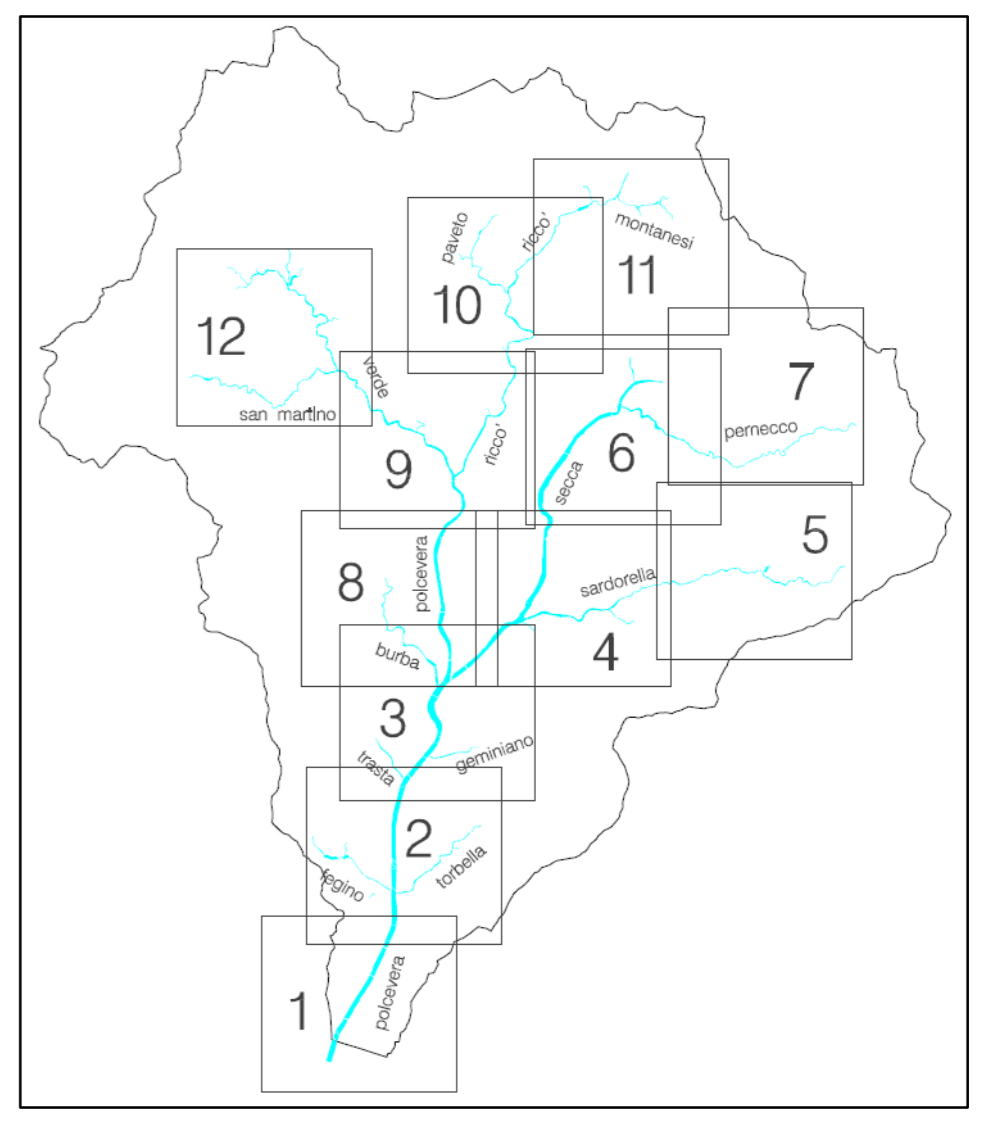




FASCE FLUVIALI:	NORME DI ATTUAZIONE
 FASCIA A	Art. 15, c. 2
 FASCIA A*	Art. 15, c. 4-bis
 FASCIA B	Art. 15, c. 3
 FASCIA B* (Aree storicamente inondate in tratti non indagati o con indagini non sufficienti)	Art. 15, c. 4-bis
 FASCIA B (Aree a minor pericolosità ai fini dell'espressione del parere ex art. 15, comma 3, lettera a)	Art. 15, c. 3, lettera a
 FASCIA C	Art. 15, c. 4
 FASCIA C (Aree storicamente inondate in tratti indagati)	Art. 15, c. 4
 FASCIA C (Aree storicamente allagate)	Art. 15, c. 4
 FASCIA C (Aree ex inondabili)	Art. 15, c. 4
 Alveo a cielo aperto	Art. 13
 Alveo tombinato	Art. 13
 Proiezione dei viadotti	
 Limite del bacino	





REGIONE
LIGURIA

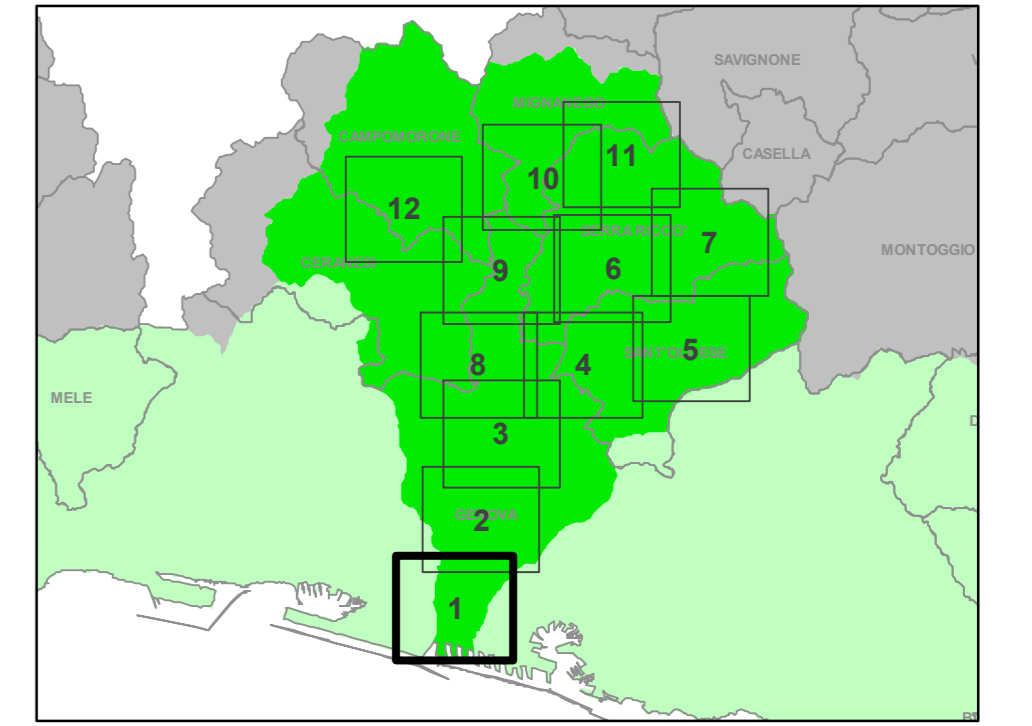


Bacini Regionali Liguri



Autorità di Bacino
Distrettuale
dell'Appennino
Settentrionale

**PIANO DI BACINO STRALCIO PER LA TUTELA
DAL RISCHIO IDROGEOLOGICO
AMBITO 13
TORRENTE POLCEVERA**



CARTA DELLE FASCE DI INONDABILITA'

PRIMA APPROVAZIONE DEL PIANO ULTIMA MODIFICA DELL'ELABORATO ENTRATA IN VIGORE	Delibera del Consiglio Provinciale n. 14 del 02/04/2003 Decreto del Direttore Generale n. 435 del 28/01/2021 pubblicazione sul BURL n. 7 del 17/02/2021	SCALA 1:5.000	TAVOLA 1 di 12
---	---	-------------------------	--------------------------