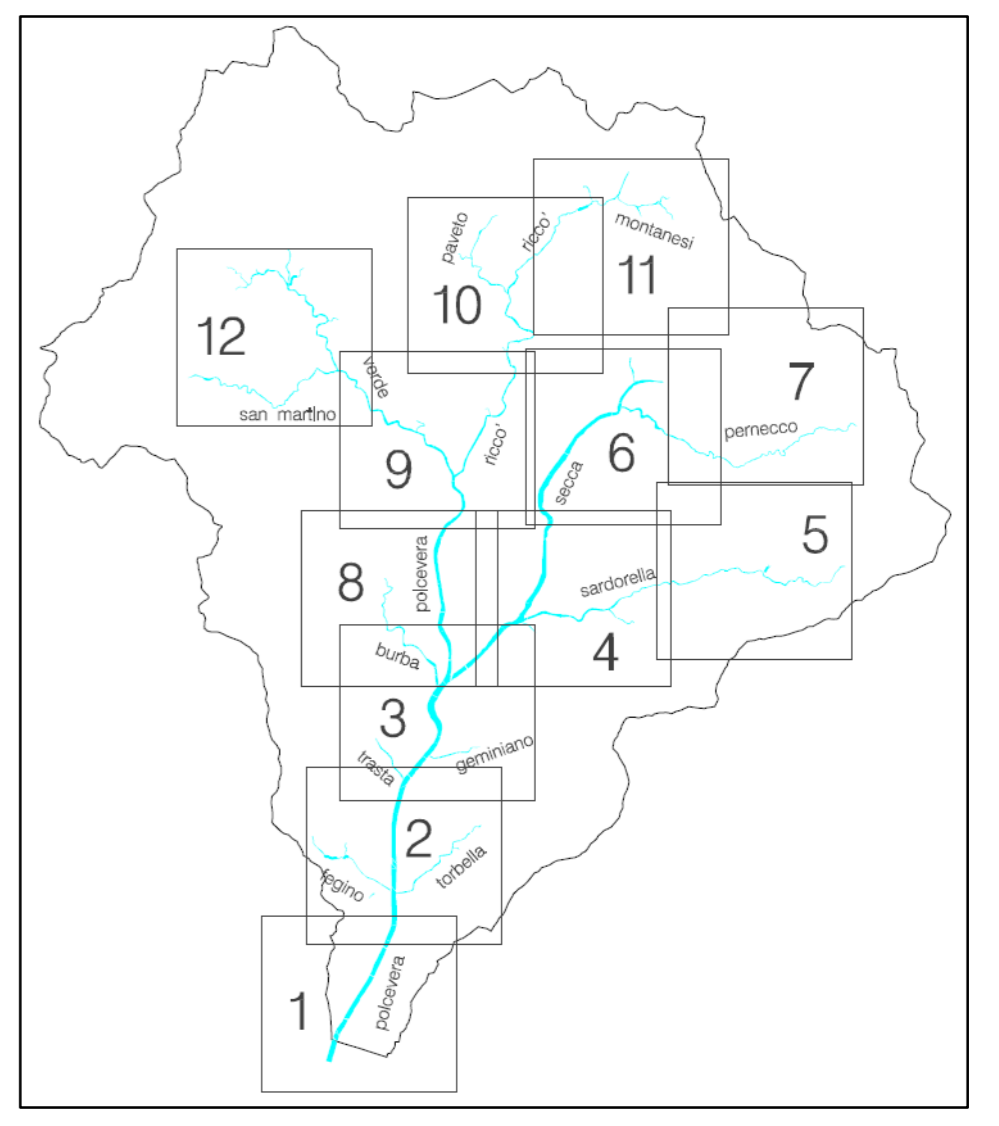


FASCE FLUVIALI:		NORME DI ATTUAZIONE
	FASCIA A	Art. 15, c. 2
	FASCIA A*	Art. 15, c. 4-bis
	FASCIA B	Art. 15, c. 3
	FASCIA B* (Aree storicamente inondate in tratti non indagati o con indagini non sufficienti)	Art. 15, c. 4-bis
	FASCIA B (Aree a minor pericolosità ai fini dell'espressione del parere ex art. 15, comma 3, lettera a)	Art. 15, c. 3, lettera a
	FASCIA C	Art. 15, c. 4
	FASCIA C (Aree storicamente inondate in tratti indagati)	Art. 15, c. 4
	FASCIA C (Aree storicamente allagate)	Art. 15, c. 4
	FASCIA C (Aree ex inondabili)	Art. 15, c. 4
	Alveo a cielo aperto	Art. 13
	Alveo tombinato	Art. 13
	Proiezione dei viadotti	
	Limite del bacino	





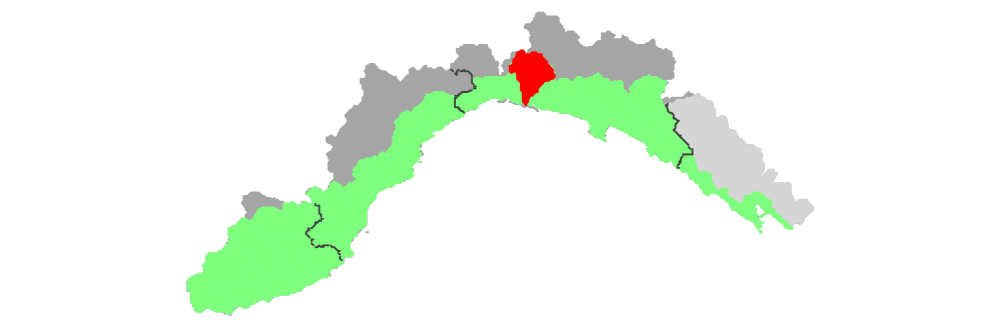
REGIONE
LIGURIA



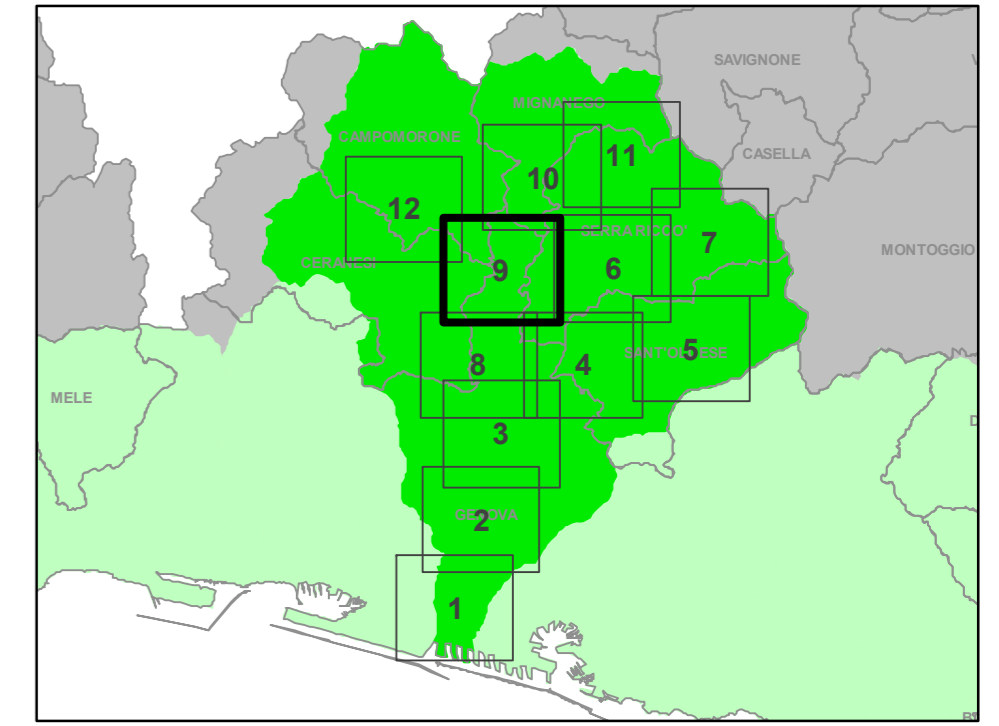
Bacini Regionali Liguri



Autorità di Bacino
Distrettuale
dell'Appennino
Settentrionale



**PIANO DI BACINO STRALCIO PER LA TUTELA
DAL RISCHIO IDROGEOLOGICO
AMBITO 13
TORRENTE POLCEVERA**



CARTA DELLE FASCE DI INONDABILITA'

PRIMA APPROVAZIONE DEL PIANO	Delibera del Consiglio Provinciale n. 14 del 02/04/2003	SCALA	TAVOLA
ULTIMA MODIFICA DELL'ELABORATO	Decreto del Direttore Generale n. 435 del 28/01/2021	1:5.000	9 di 12
ENTRATA IN VIGORE	pubblicazione sul BURL n. 7 del 17/02/2021		