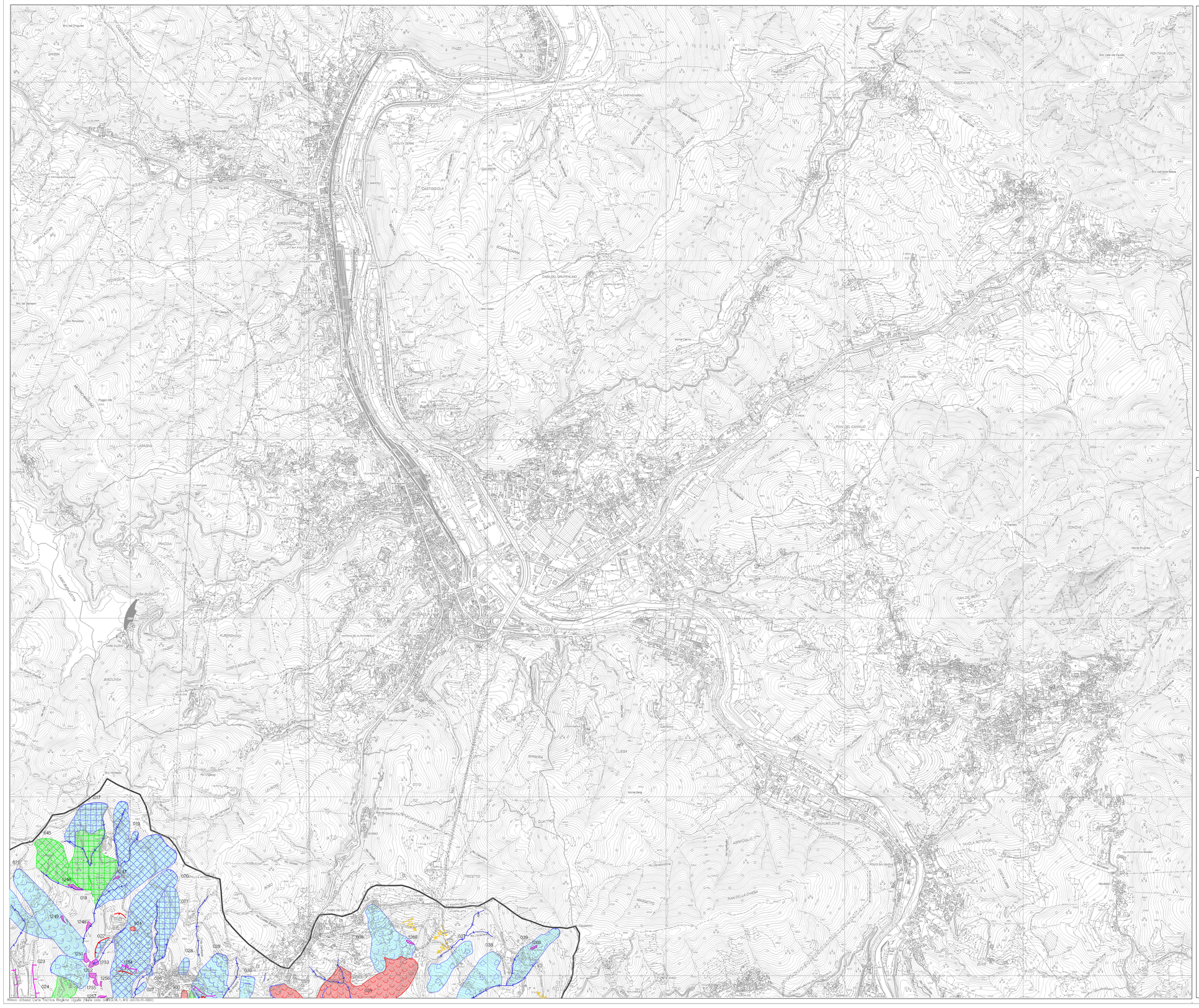

Rilievo di base: Carta Tecnica Regione Liguria (Nulla osta del I.G.M. n. 410 del 20-11-1992)

## LEGENDA

### TIPOLOGIA DI FRANA

Attiva | Quiescente | Relitta o stabilizzata o paleofrana

- (SS) Frana superficiale = Soil slip
- (DF) Frana per colamento = Debris flow
- (SC) Frana per scorrimento o scivolamento
- (SCr) Frana per scorrimento o scivolamento rotazionale
- (SCp) Frana per scorrimento o scivolamento planare
- (CL) Frana per crollo o ribaltamento
- (FC) Frana complessa
- (FD) Area a franosita' diffusa

Fenomeni idrogeologici conseguenti agli eventi alluvionali 2014 areali / non cartografabili

(FP) Deformazione gravitativa profonda di versante

(CR) Area interessata da movimenti gravitativi lenti superficiali = solifluso, reptazione, creep

Frana non cartografabile attiva/quiescente

### CIGLI DI FRANA

Attiva | Quiescente

### DIREZIONE DI MOBILIZZAZIONE MATERIALI SCIOLTI

### CONOIDI DETRITICHE ED ALLUVIONALI ATTIVE

### CONOIDI DETRITICHE ED ALLUVIONALI QUIESCENTI

### ROTTURE DI PENDIO

Scarpata fino a 5 m di H | Scarpata fino a 10 m di H | Scarpata oltre 10 m di H

### FORME DI EROSIONE

EROSIONE CONCENTRATA DI FONDO | EROSIONE SPONDALE | RUSCELLAMENTO DIFFUSO | EROSIONE DIFFUSA

Nota alla carta

Le informazioni riportate nella presente carta derivano dalle indagini geomorfologiche e costituiscono un completamento delle informazioni riportate nella carta geomorfologica.
In particolare nella presente carta sono state riportate indistintamente le frane sia e le "aree in frana" nonche' tutti quegli indicatori geomorfologici che in modo "certo" risultano riconducibili a fenomeni franosi.

Laddove gli accumuli detritiformi risultano consistenti in modo "certo" a movimenti franosi ovvero laddove la ricostruzione e la perimetrazione dei movimenti di prima formazione e' risultata "incerta", questi sono stati indicati come generiche coltri colluviali e non riportato nella presente carta (vedi carta geomorfologica). Sono stati classificati la parte i movimenti pedonali riconducibili a DGPV.
Le diverse frane censite sono state distinte in attive, quiescenti o stabilizzate o relitte; sono stati classificati stati quali fenomeni in evoluzione, evidente stato di attivita' al momento dell'elaborato o per i quali sono disponibili informazioni storiche di recenti movimenti. Infine, sono stati classificati in base alla tipologia dei movimenti classificando riferimento alla classificazione del Varnes modificata (Carrara et al.,1995).
La documentazione prodotta, costituisce elemento base di conoscenza finalizzato alla programmazione di piccola e media scala (scala di bacino).
Ogni applicazione ed utilizzo delle informazioni riportate nella carta ad aree di dettaglio, ovvero a scala puntuale, attuata senza gli opportuni controlli, verifiche ed approfondimenti, potrebbe concorrere a valutazioni errorie non corrette con la scala di riferimento (grande scala).

REGIONE LIGURIA

# AUTORITA' DI BACINO REGIONALE

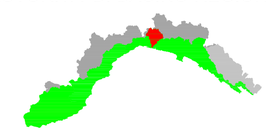

## PIANO DI BACINO STRALCIO PER LA TUTELA DAL RISCHIO IDROGEOLOGICO

# TORRENTE POLCEVERA

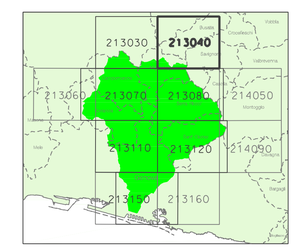


# CARTA DELLA FRANOSITA' REALE

| | | SCALA | TAVOLA |
|---|---|---|---|
| PRIMA APPROVAZIONE DEL PIANO | Delibera del Consiglio Provinciale n. 14 del 02/04/2003 | 1:10.000 | 213040 |
| ULTIMA MODIFICA DELL'ELABORATO | Delibera della Giunta Regionale n. 110 del 13/02/2017 | | |
| ENTRATA IN VIGORE | BURL n. 10 del 08/03/2017 - parte II | | |
| | | | |