
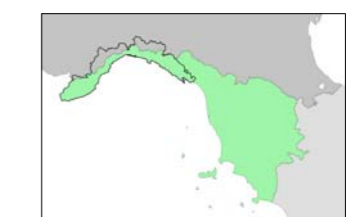


- ### LEGENDA
- 5 ubicazione e codice intervento
 - ★ **INTERVENTI DI CARATTERE IDRAULICO**
 - X DEMOLIZIONI
 - OPERE DI INTERCETTAZIONE DEL TRASPORTO SOLIDO
 - || OPERE DI DIFESA SPONDALE E ARGINATURA
 - / ADEGUAMENTO ALVEO
 - X RIFACIMENTO PONTI E TOBINATURE
 - || INTERVENTI SULLE ASTE TORRENTIZIE
 - D SCOLMATORE
 - ★ **INTERVENTI SUL VERSANTE**
 - a CONSOLIDAMENTI: a) opere speciali di consolidamento
 - b b) opere di consolidamento in cemento armato
 - ▽ DISGAGGI, RETI ARMATE E PARAMASSI
 - INTERVENTI DI INGEGNERIA NATURALISTICA
 - RIMODELLAMENTO DI PORZIONI DI PENDIO
 - ◇ OPERE DI REGIMAZIONE DELLE ACQUE SUPERFICIALI
 - △ MANUTENZIONE OPERE IDRAULICHE
 - ▽ OPERE DI DIFESA E CONSOLIDAMENTO CON GABBIONI E SCOGLIERE
 - **INTERVENTI DI CARATTERE VEGETAZIONALE**
 - **INTERVENTI DI RICOSTITUZIONE O MIGLIORAMENTO DELLA COPERTURA VEGETAZIONALE** (piantumazione di alberi e/o arbusti)
 - **INTERVENTI DI CARATTERE SELVICOLTURALE** (taglio fitosanitario, diradamento selettivo, ecc.)
 - **INTERVENTI DI ASSESTAMENTO FORESTALE**
 - **SISTEMAZIONE ZONE EROSE IN QUOTA**
 - **MIGLIORAMENTO E RIPRISTINO ZONE EROSE IN QUOTA**
 - ALTRE SIMBOLOGIE**
 - M **MONITORAGGI ED APPROFONDIMENTI**
 - **LIMITI DI BACINO**


Nota alla carta:
La presente carta riporta l'ubicazione degli interventi descritti nel Piano; sebbene per alcuni di essi sia data una descrizione della tipologia si rimanda comunque al Piano degli Interventi.



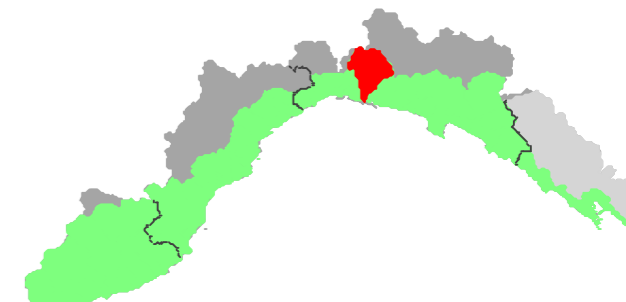
REGIONE
LIGURIA



Bacini Regionali Liguri



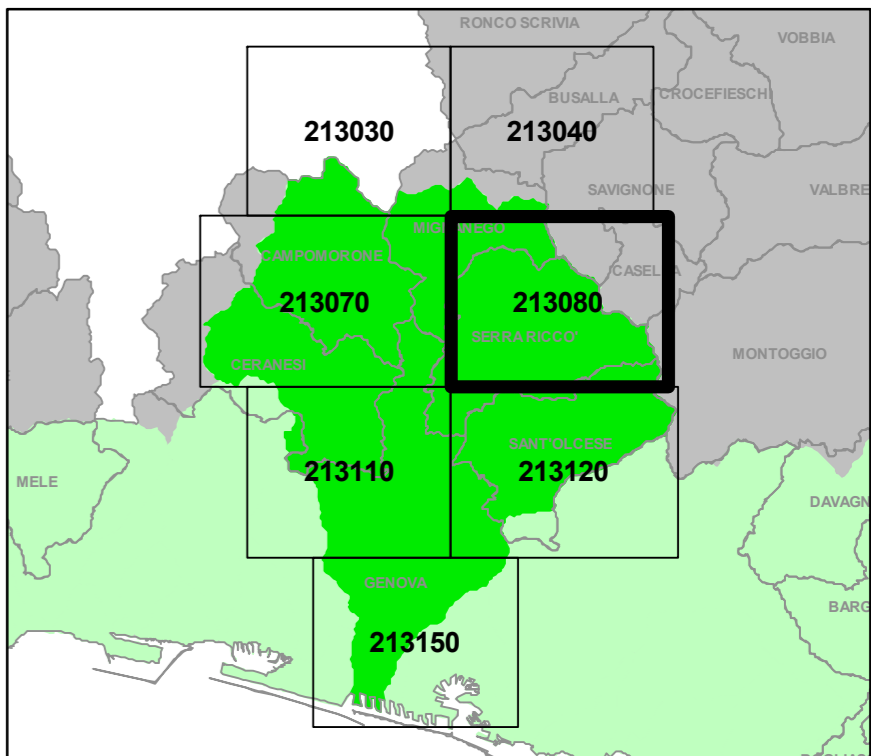
Autorità di Bacino
Distrettuale
dell'Appennino
Settentrionale



PIANO DI BACINO STRALCIO PER LA TUTELA DAL RISCHIO IDROGEOLOGICO

AMBITO 13

TORRENTE POLCEVERA



CARTA DEGLI INTERVENTI

PRIMA APPROVAZIONE DEL PIANO	Delibera del Consiglio Provinciale n. 14 del 02/04/2003	SCALA	TAVOLA
ULTIMA MODIFICA DELL'ELABORATO	Decreto del Segretario Generale n. 29 del 06/04/2023	1:10.000	213080
ENTRATA IN VIGORE	pubblicazione sul BURL n. 18 del 03/05/2023		