

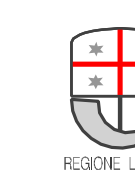
LEGENDA

CLASSI DI RISCHIO GEOLOGICO

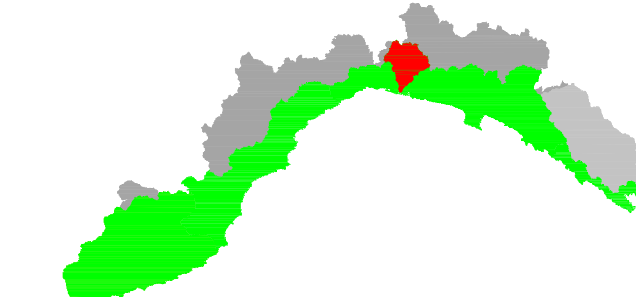
- RISCHIO MOLTO ELEVATO R4
- RISCHIO ELEVATO R3
- RISCHIO MEDIO R2
- RISCHIO MODERATO R1
- RISCHIO LIEVE O TRASCURABILE R0

CLASSI SPECIALI

- CAVE ATTIVE, MINIERE ATTIVE E DISCARICHE IN ESERCIZIO
- LIMITE DI BACINO

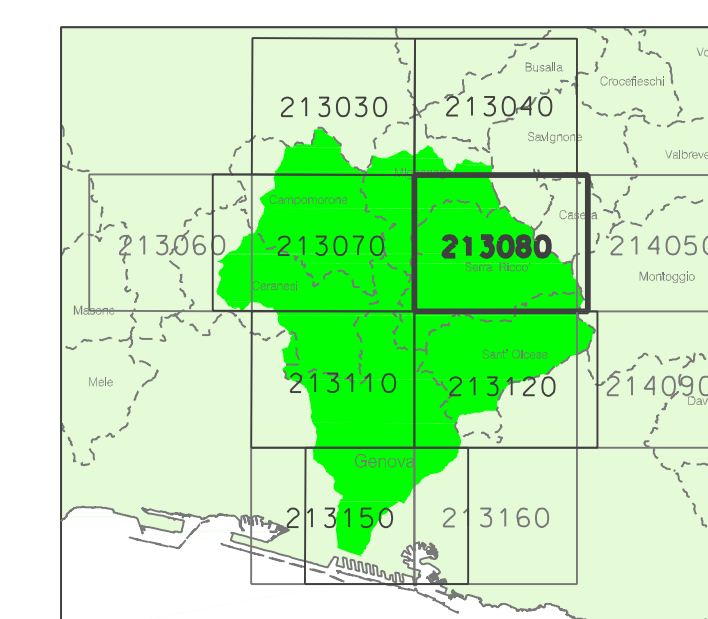


AUTORITA' DI BACINO REGIONALE



PIANO DI BACINO STRALCIO PER LA TUTELA DAL RISCHIO IDROGEOLOGICO

TORRENTE POLCEVERA



CARTA DEL RISCHIO GEOLOGICO

PRIMA APPROVAZIONE DEL PIANO	Delibera del Consiglio Provinciale n. 14 del 02/04/2003	SCALA	TAVOLA
ULTIMA MODIFICA DELL'ELABORATO	Delibera della Giunta Regionale n. 110 del 13/02/2017	1:10.000	213080
ENTRATA IN VIGORE	BURL n. 10 del 08/03/2017 - parte II		214050