

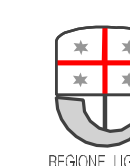
LEGENDA

CLASSI DI RISCHIO GEOLOGICO

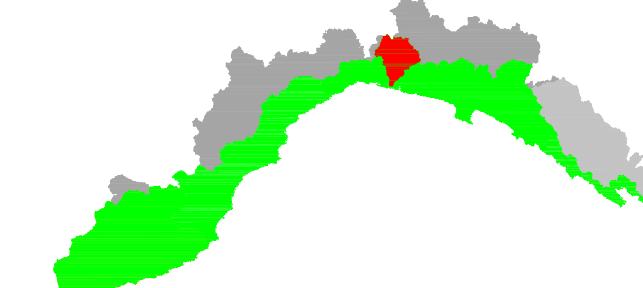
- RISCHIO MOLTO ELEVATO R4
- RISCHIO ELEVATO R3
- RISCHIO MEDIO R2
- RISCHIO MODERATO R1
- RISCHIO LIEVE O TRASCURABILE R0

CLASSI SPECIALI

- CAVE ATTIVE, MINIERE ATTIVE E DISCARICHE IN ESERCIZIO
- LIMITE DI BACINO

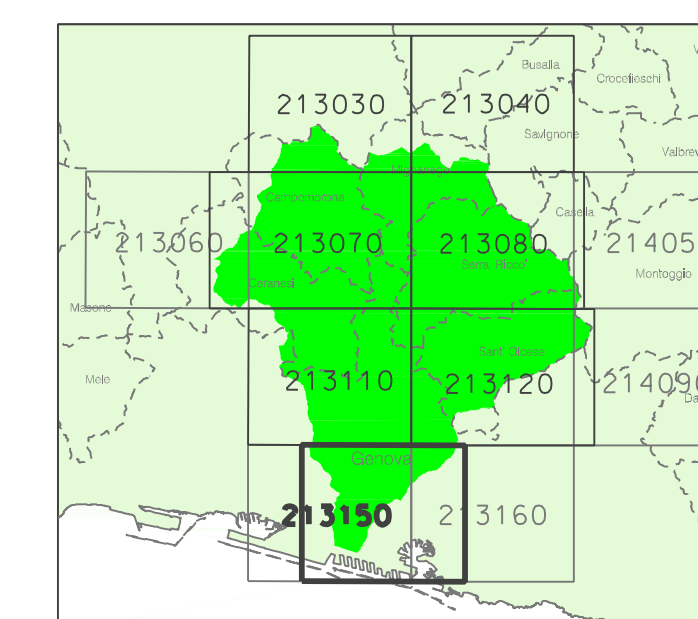


AUTORITA' DI BACINO REGIONALE



PIANO DI BACINO STRALCIO PER LA TUTELA DAL RISCHIO IDROGEOLOGICO

TORRENTE POLCEVERA



CARTA DEL RISCHIO GEOLOGICO

| | | | |
|--------------------------------|---|----------|--------|
| PRIMA APPROVAZIONE DEL PIANO | Delibera del Consiglio Provinciale n. 14 del 02/04/2003 | SCALA | TAVOLA |
| ULTIMA MODIFICA DELL'ELABORATO | Delibera della Giunta Regionale n. 110 del 13/02/2017 | 1:10.000 | 213150 |
| ENTRATA IN VIGORE | BURL n. 10 del 09/03/2017 - parte II | | 213160 |

Rilievo di base: Carta Tecnica Regione Liguria (Nella scala dell'IGM n. 410 del 20-11-86)