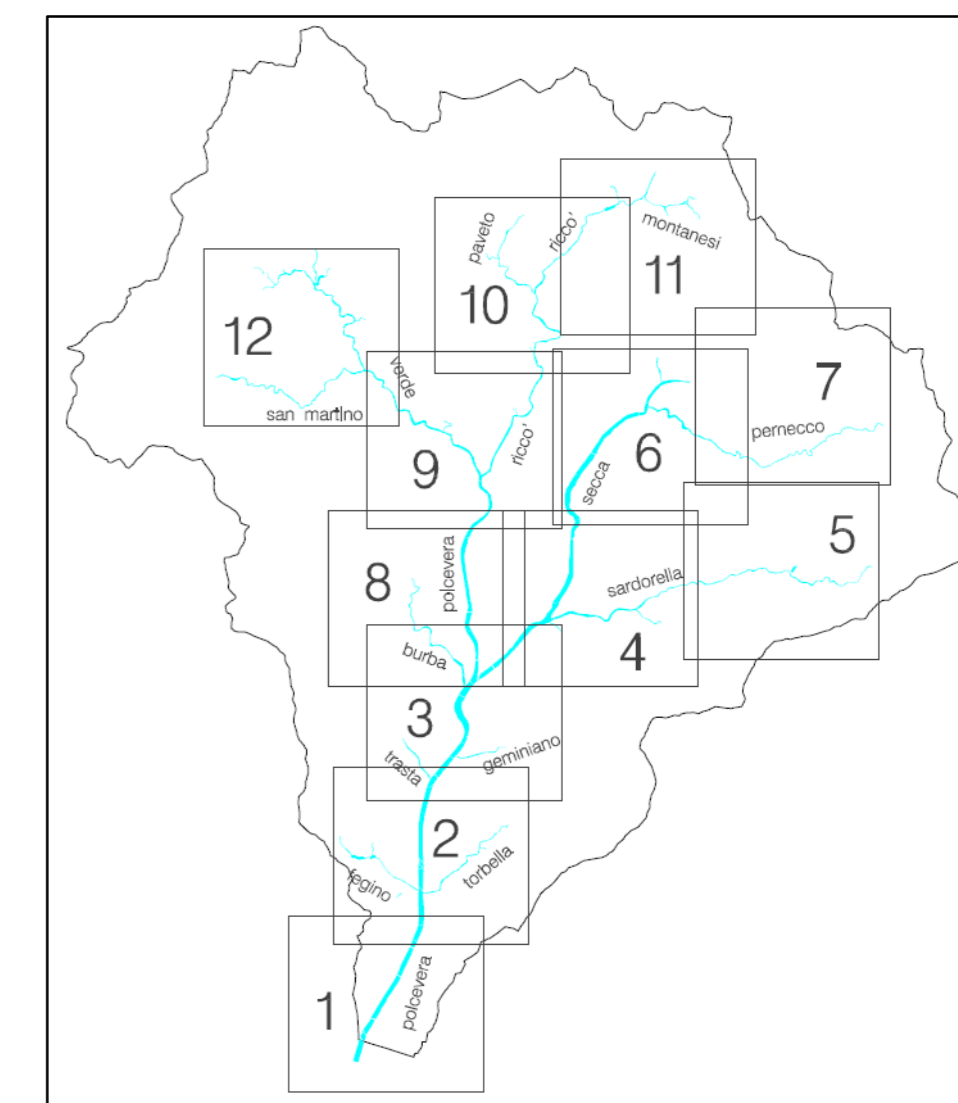


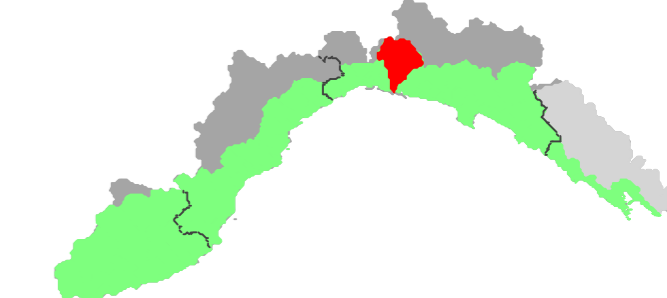
**LEGENDA**

**CLASSI DI RISCHIO IDRAULICO**

- R14 - RISCHIO MOLTO ELEVATO
- R13 - RISCHIO ELEVATO
- R12 - RISCHIO MEDIO
- R11 - RISCHIO MODERATO
- LIMITE DEL BACINO



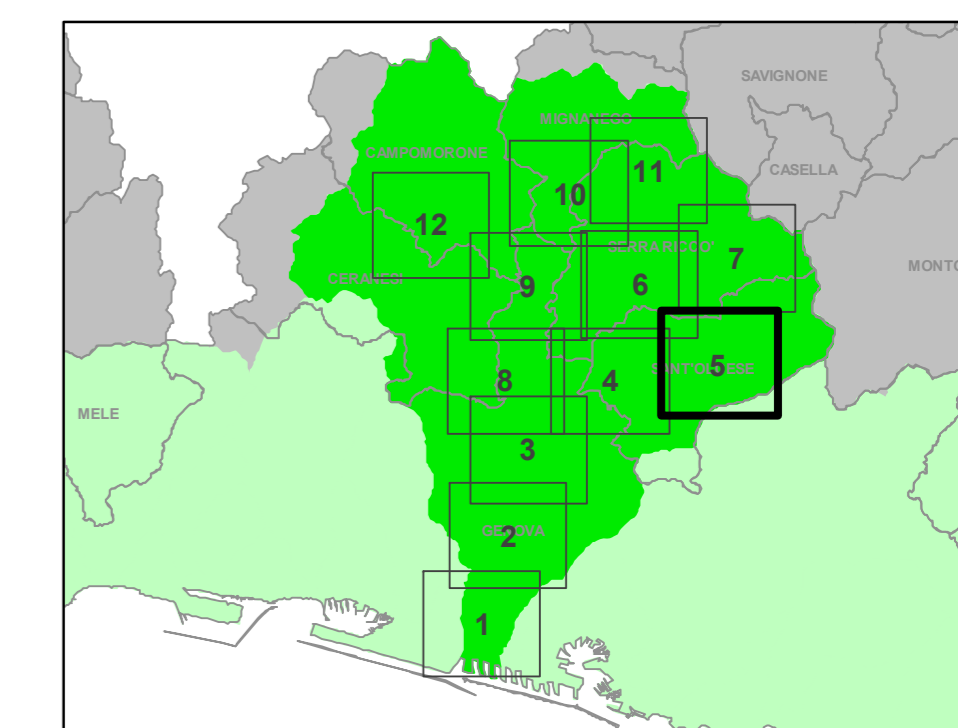
Bacini Regionali Liguri



**PIANO DI BACINO STRALCIO PER LA TUTELA DAL RISCHIO IDROGEOLOGICO**

AMBITO 13

**TORRENTE POLCEVERA**



**CARTA DEL RISCHIO IDRAULICO**

PRIMA APPROVAZIONE DEL PIANO	Delibera del Consiglio Provinciale n. 14 del 02/04/2003	SCALA	TAVOLA
ULTIMA MODIFICA DELL'ELABORATO	Decreto del Direttore Generale n. 435 del 28/01/2021	1:5.000	5 di 12
ENTRATA IN VIGORE	pubblicazione sul BURL n. 7 del 17/02/2021		