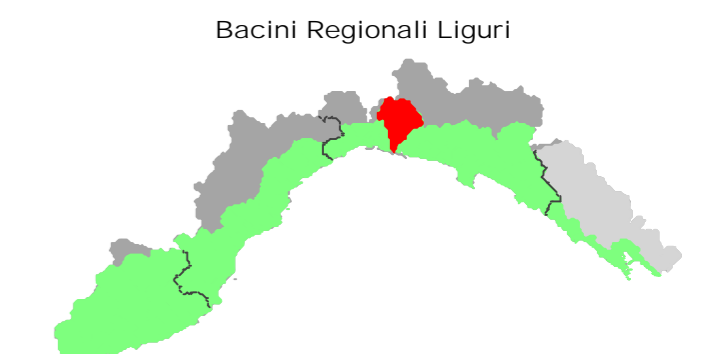
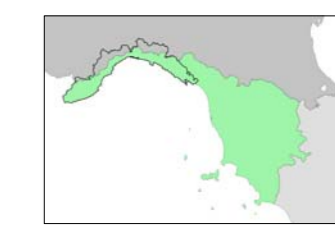
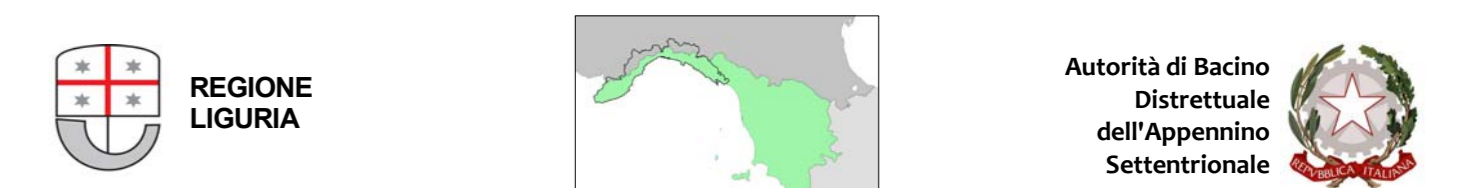
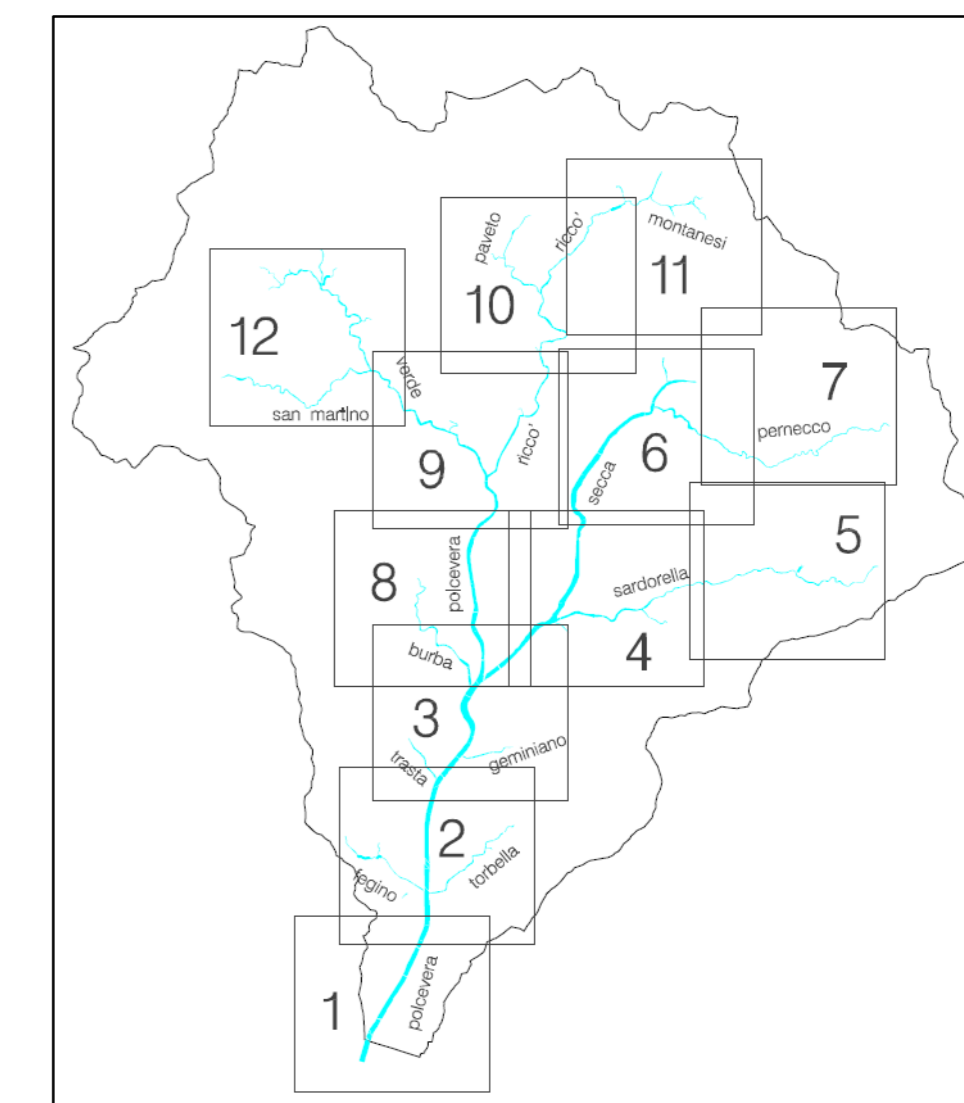


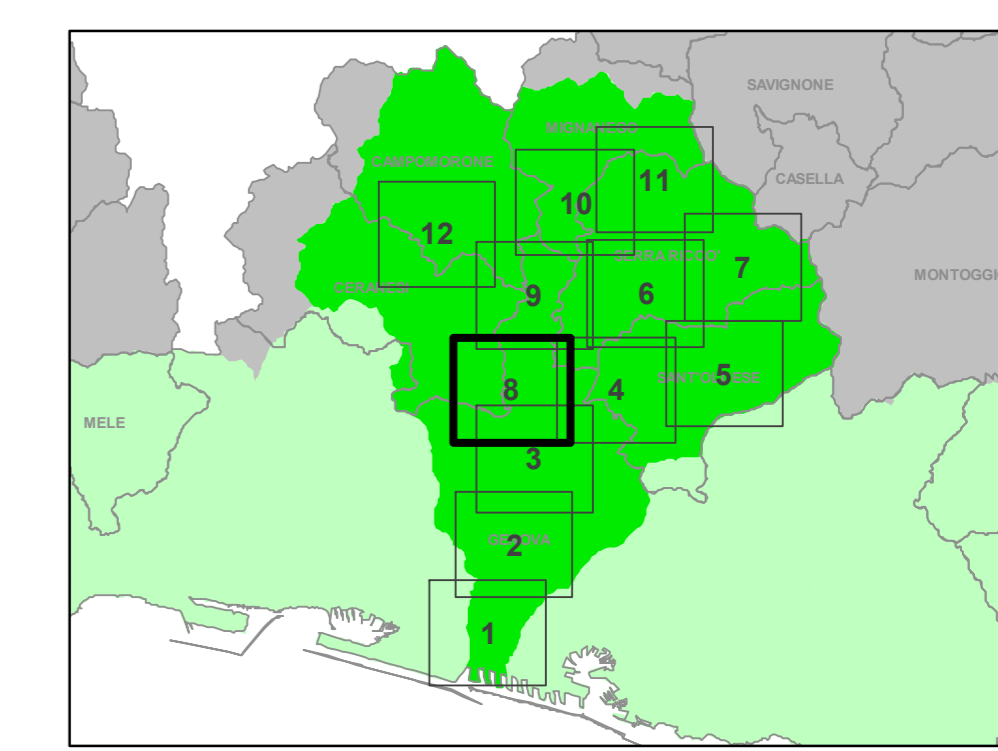
LEGENDA

CLASSI DI RISCHIO IDRAULICO

- R14 - RISCHIO MOLTO ELEVATO
- R13 - RISCHIO ELEVATO
- R12 - RISCHIO MEDIO
- R11 - RISCHIO MODERATO
- LIMITE DEL BACINO



**PIANO DI BACINO STRALCIO PER LA TUTELA DAL RISCHIO IDROGEOLOGICO
 AMBITO 13
 TORRENTE POLCEVERA**



CARTA DEL RISCHIO IDRAULICO

PRIMA APPROVAZIONE DEL PIANO	Delibera del Consiglio Provinciale n. 14 del 02/04/2003	SCALA	TAVOLA
ULTIMA MODIFICA DELL'ELABORATO	Decreto del Direttore Generale n. 435 del 28/01/2021	1:5.000	8 di 12
ENTRATA IN VIGORE	pubblicazione sul BURL n. 7 del 17/02/2021		