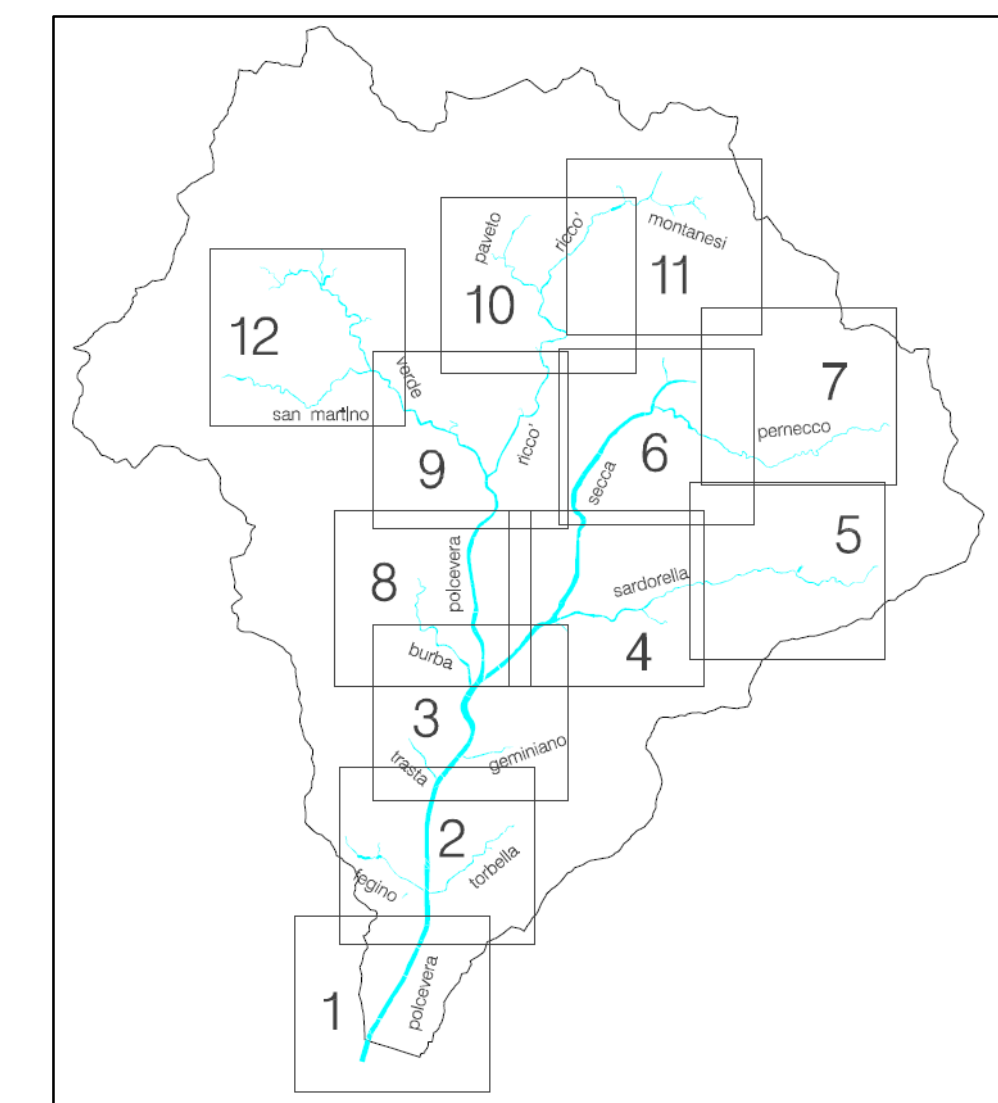




LEGENDA

- Aree inondabili:**
- con tempo di ritorno fino a 50 anni
 - con tempo di ritorno fino a 200 anni
 - con tempo di ritorno fino a 500 anni
- Aree storicamente inondate:**
- da studi propedeutici
 - da DGR 594/01 (scala originale 1:25.000)
 - evento del 4 ottobre 2010
 - evento del 4 novembre 2011
 - da DGR 59/2015 (eventi del 2014)
- Alveo a cielo aperto**
 Alveo tominato
 - - - - - Proiezione dei viadotti
 Limite del bacino






REGIONE LIGURIA

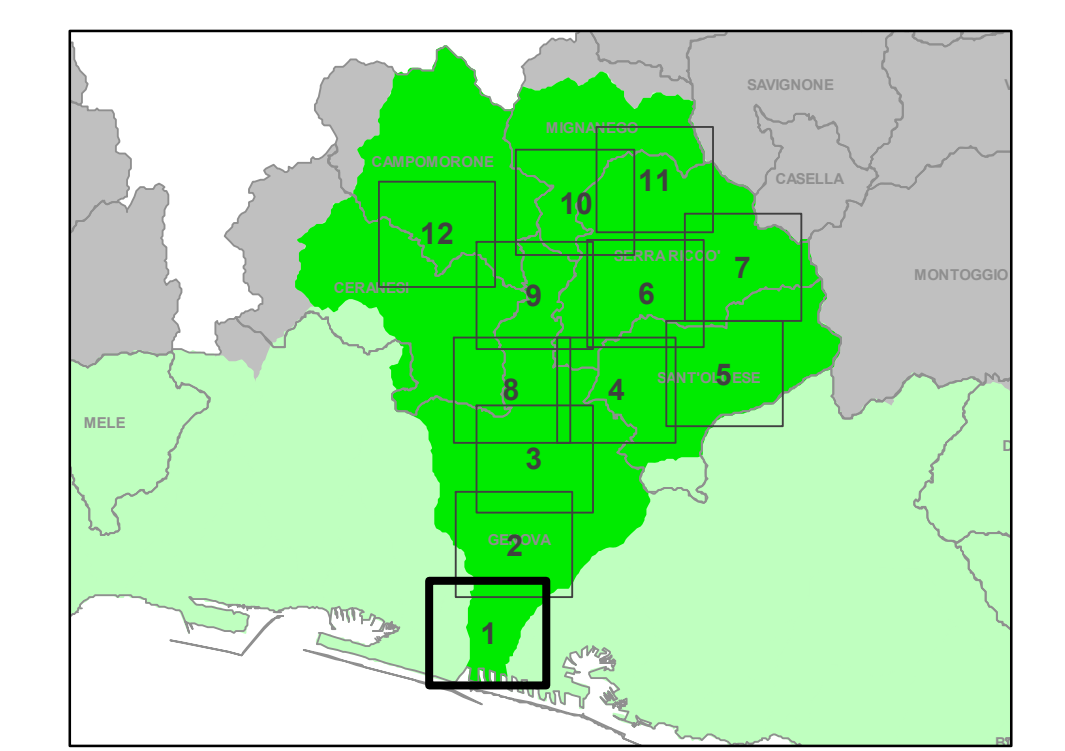


Bacini Regionali Liguri



Autorità di Bacino
Distrettuale
dell'Appennino
Settentrionale

**PIANO DI BACINO STRALCIO PER LA TUTELA DAL RISCHIO IDROGEOLOGICO
 AMBITO 13
 TORRENTE POLCEVERA**



CARTA DELLE AREE INONDABILI E DELLE AREE STORICAMENTE INONDATE

PRIMA APPROVAZIONE DEL PIANO	Delibera del Consiglio Provinciale n. 14 del 02/04/2003	SCALA	TAVOLA
ULTIMA MODIFICA DELL'ELABORATO	Decreto del Direttore Generale n. 435 del 28/01/2021	1:5.000	1 di 12
ENTRATA IN VIGORE	pubblicazione sul BURL n. 7 del 17/02/2021		