

LEGENDA

Aree inondabili:

- con tempo di ritorno fino a 50 anni
- con tempo di ritorno fino a 200 anni
- con tempo di ritorno fino a 500 anni

Aree storicamente inondate:

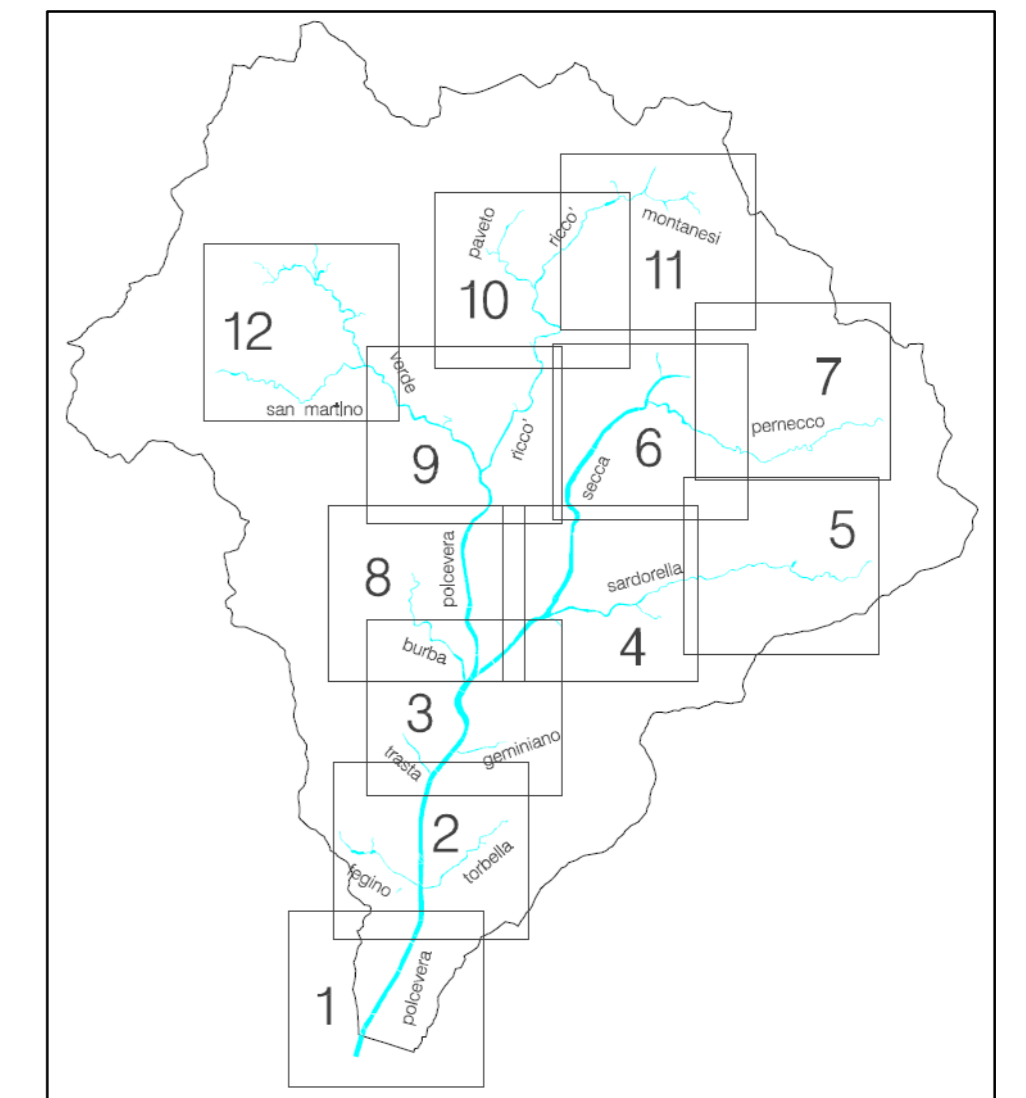
- da studi propedeutici
- da DGR 594/01 (scala originale 1:25.000)
- evento del 4 ottobre 2010
- evento del 4 novembre 2011
- da DGR 59/2015 (eventi del 2014)

Alveo a cielo aperto

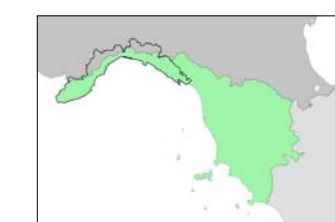
Alveo tombinato

Proiezione dei viadotti

Limite del bacino



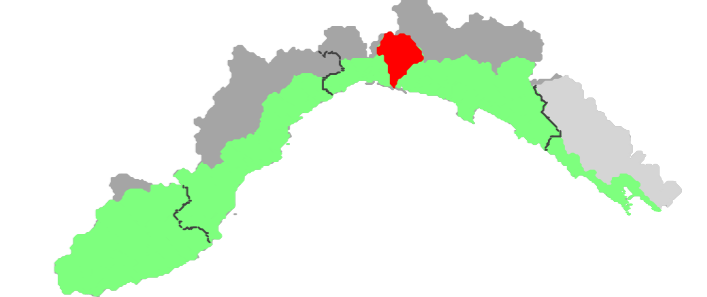
REGIONE LIGURIA



Bacini Regionali Liguri



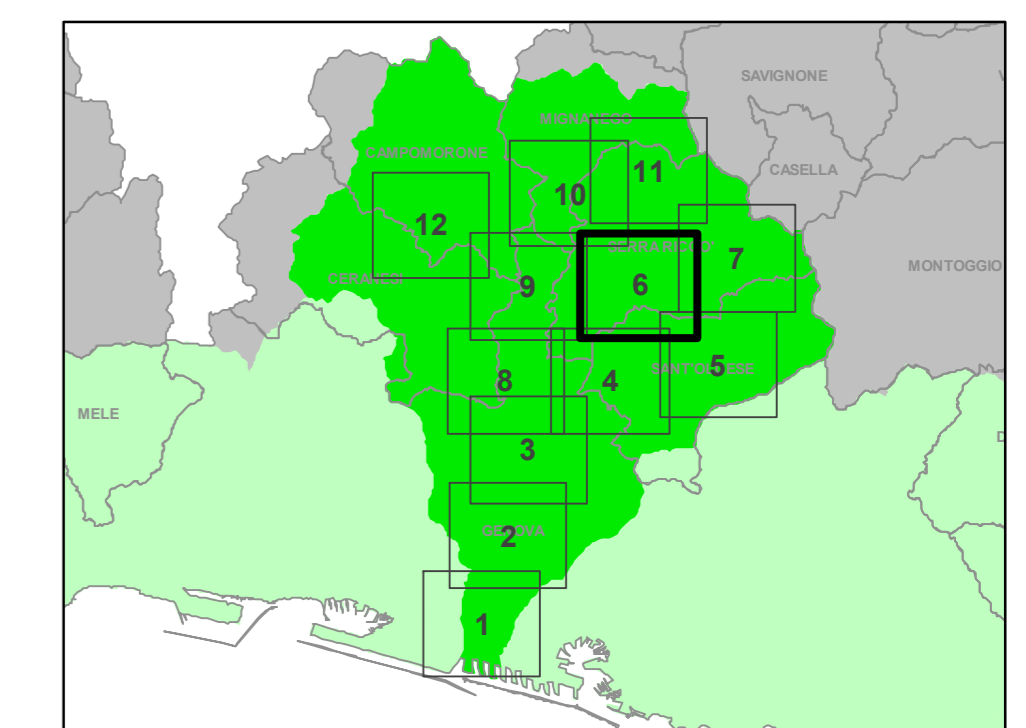
Autorità di Bacino
Distrettuale
dell'Appennino
Settentrionale



PIANO DI BACINO STRALCIO PER LA TUTELA DAL RISCHIO IDROGEOLOGICO

AMBITO 13

TORRENTE POLCEVERA



CARTA DELLE AREE INONDABILI E DELLE AREE STORICAMENTE INONDATE

PRIMA APPROVAZIONE DEL PIANO	Delibera del Consiglio Provinciale n. 14 del 02/04/2003	SCALA	TAVOLA
ULTIMA MODIFICA DELL'ELABORATO	Decreto del Direttore Generale n. 435 del 28/01/2021	1:5.000	6 di 12
ENTRATA IN VIGORE	pubblicazione sul BURL n. 7 del 17/02/2021		