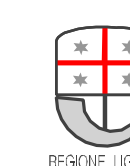
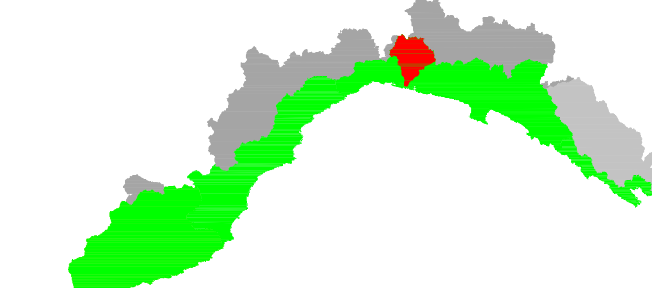


LEGENDA

CLASSI DI SUSCETTIVITA' AL DISSESTO		NORME DI ATTUAZIONE	
	MOLTO ELEVATA	Pg4	Art. 16, c. 2 Art. 16ter
	ELEVATA	Pg3a	Art. 16, c. 3 Art. 16ter
	ELEVATA	Pg3b	Art. 16, c. 3-ter Art. 16ter
	MEDIA	Pg2	Art. 16, c. 4 Art. 16ter
	BASSA	Pg1	Art. 16, c. 4 Art. 16ter
	MOLTO BASSA	Pg0	Art. 16, c. 4 Art. 16ter
	Fenomeni idrogeologici lungo gli alvei torrentizi		Art. 16ter
CLASSI SPECIALI			
	TIPO A - Cave attive, miniere attive e discariche in esercizio		Art. 16bis, c. 2
	TIPO B ₁ - Cave inattive e miniere abbandonate		Art. 16bis, c. 3
	TIPO B ₂ - Discariche dismesse e riporti antropici		Art. 16bis, c. 5

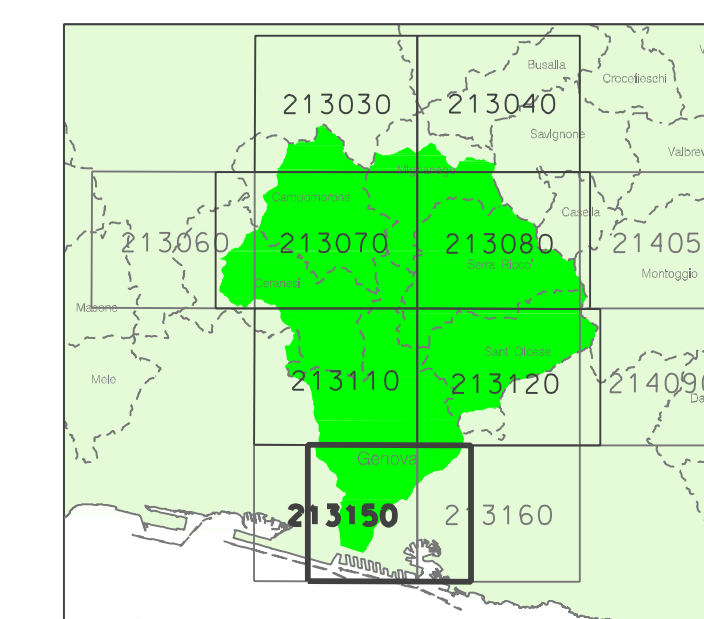


AUTORITA' DI BACINO REGIONALE



PIANO DI BACINO STRALCIO PER LA TUTELA DAL RISCHIO IDROGEOLOGICO

TORRENTE POLCEVERA



CARTA DELLA SUSCETTIVITA' AL DISSESTO

PRIMA APPROVAZIONE DEL PIANO	Delibera del Consiglio Provinciale n. 14 del 02/04/2003	SCALA	TAVOLA
ULTIMA MODIFICA DELL'ELABORATO	Delibera della Giunta Regionale n. 110 del 13/02/2017	1:10.000	213150
ENTRATA IN VIGORE	BURL n. 10 del 05/03/2017 - parte II		213160

Rilievo di base: Carta Tecnica Regione Liguria (Nella scala dell'IGM n. 410 del 20-11-86)