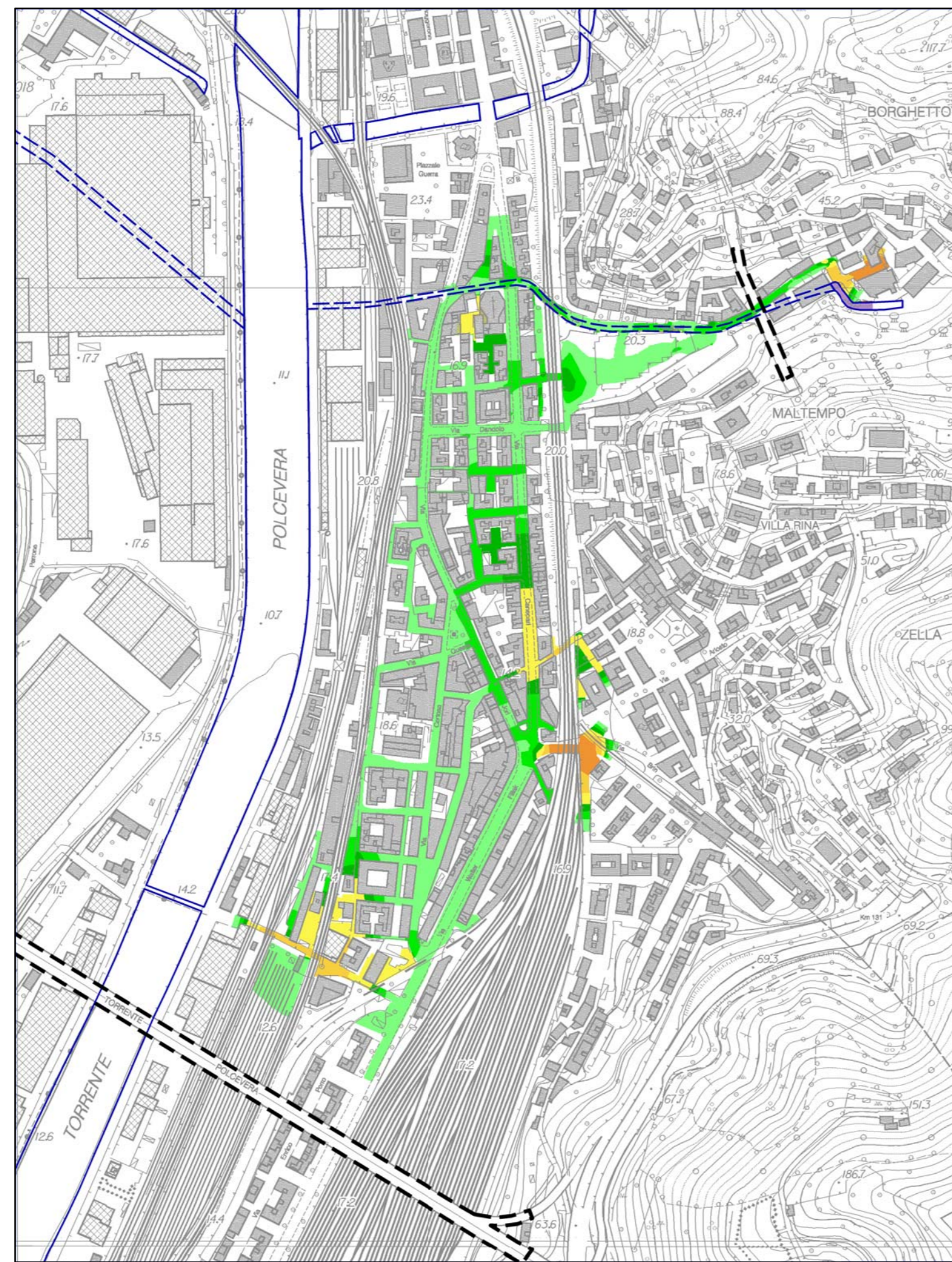
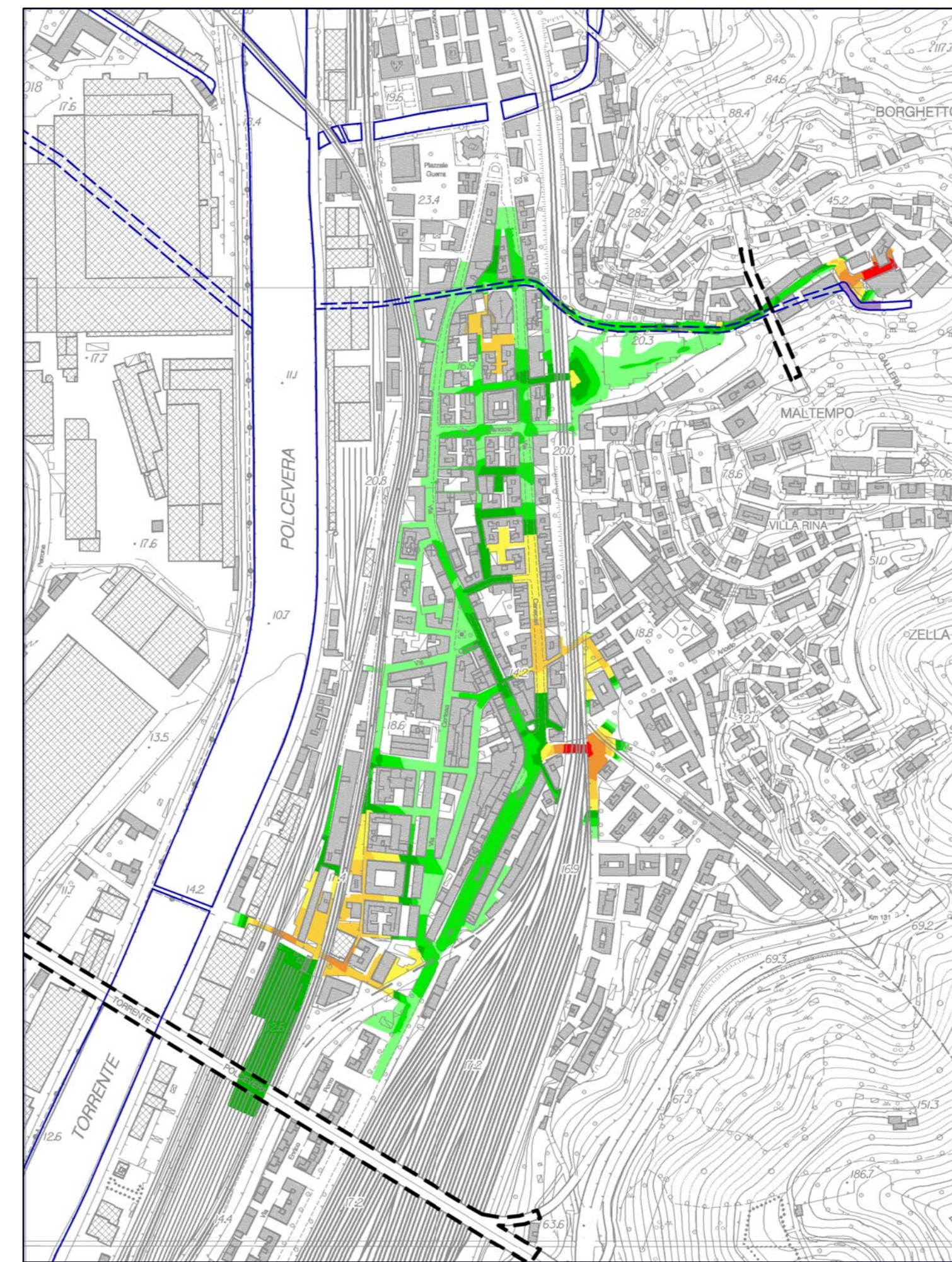


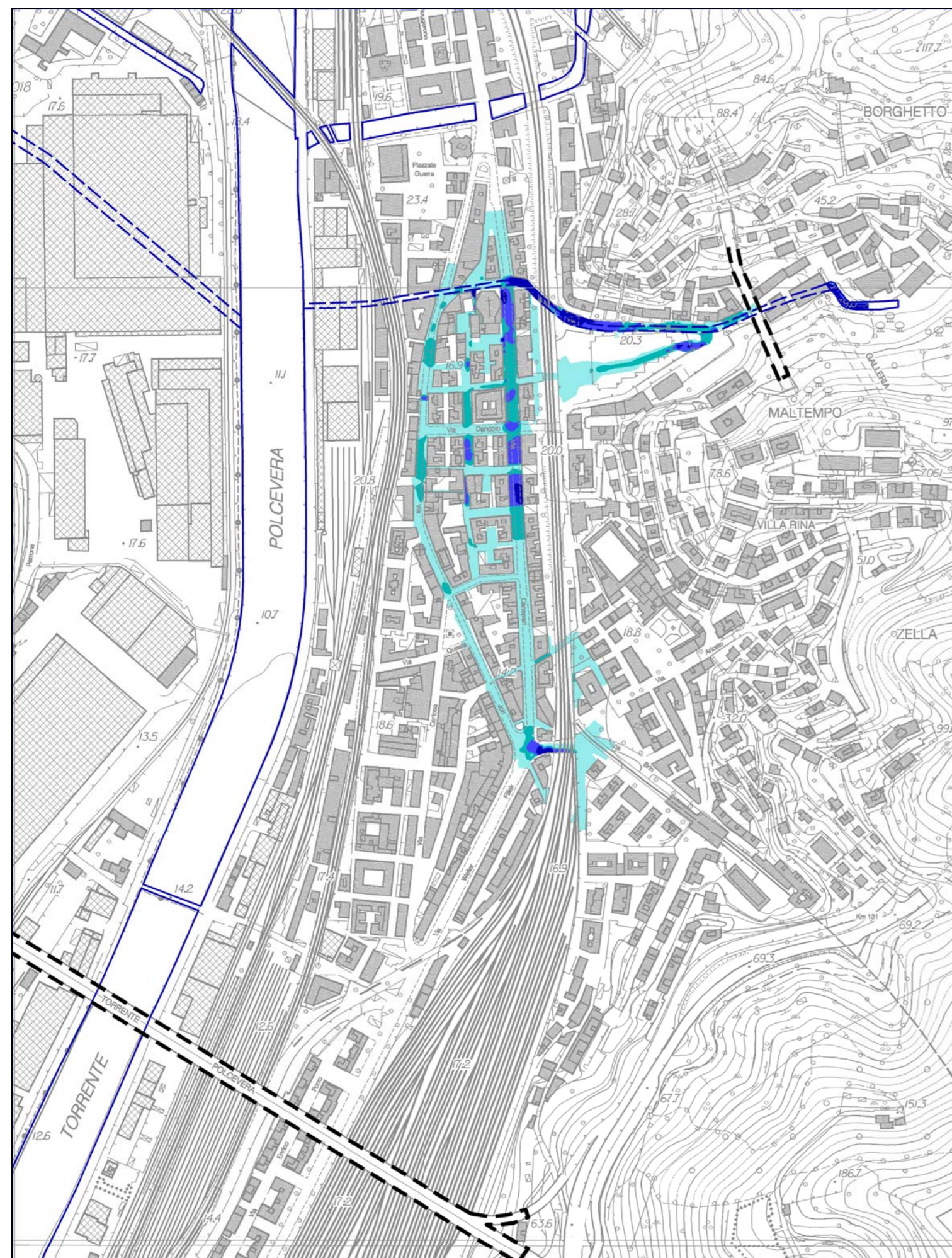
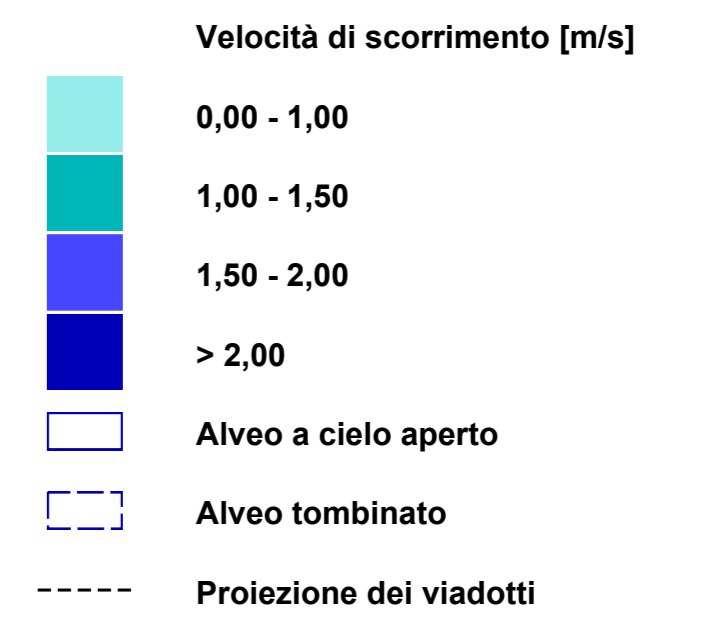
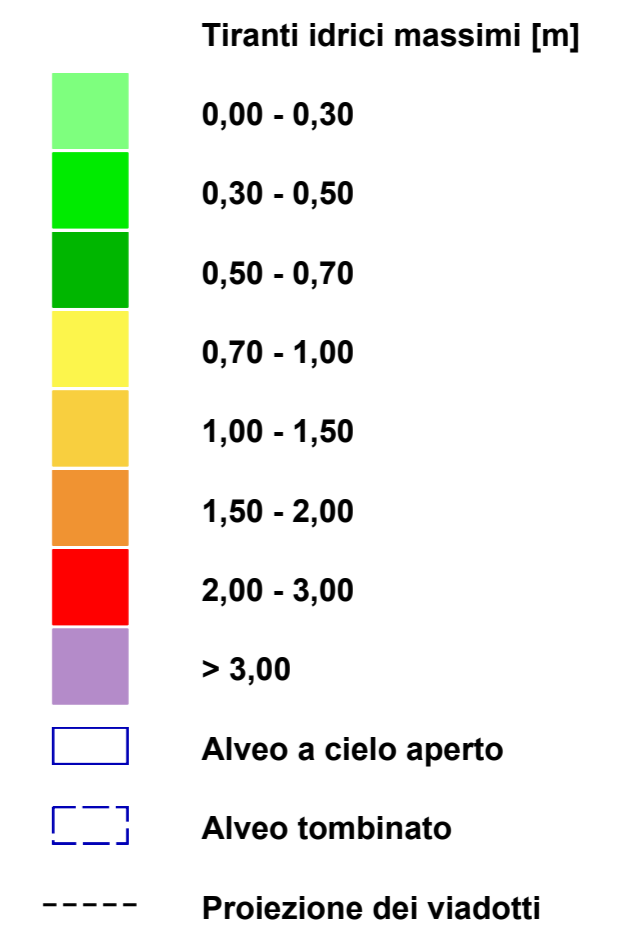
Tiranti idrici massimi per $Tr = 50$ anni



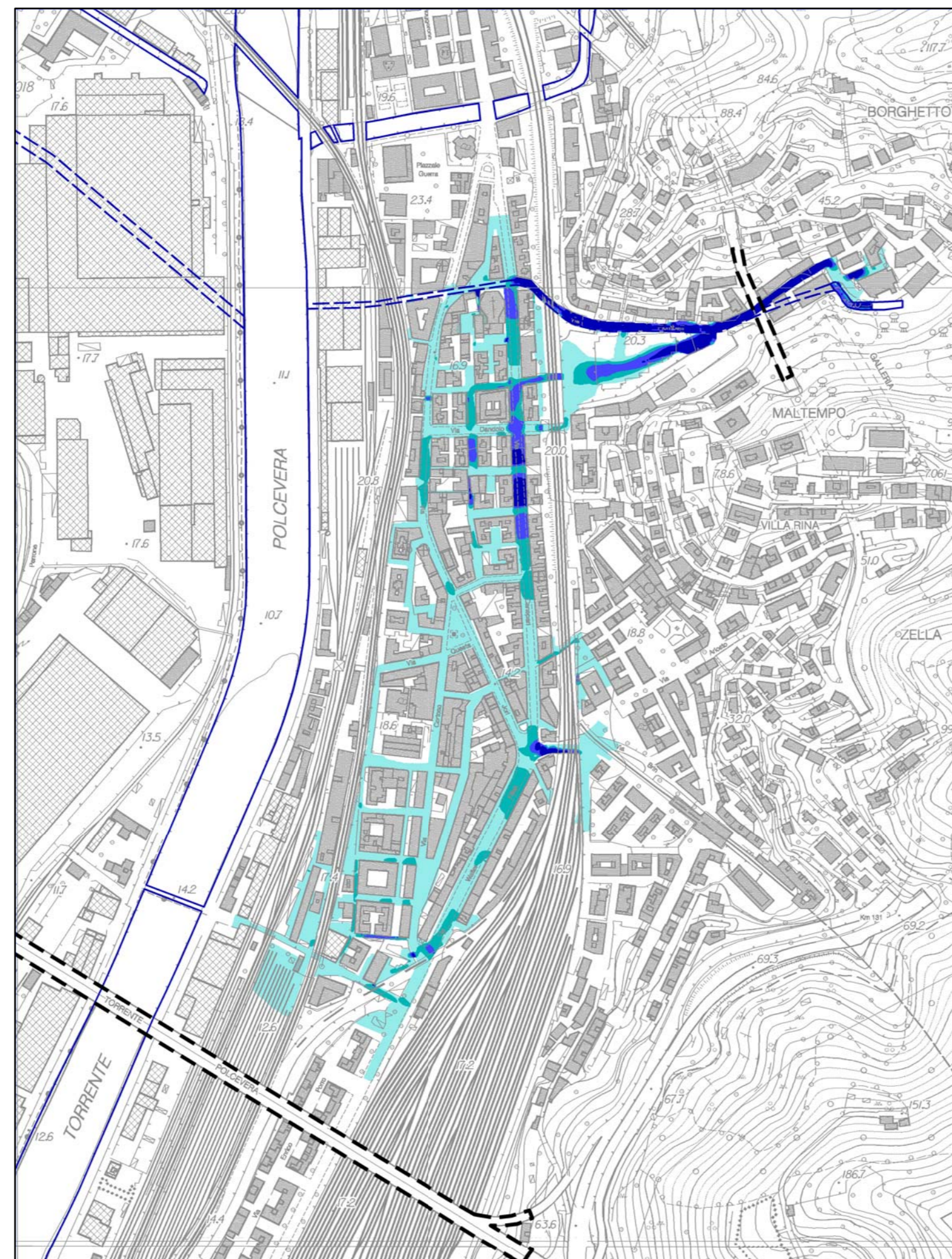
Tiranti idrici massimi per $Tr = 200$ anni



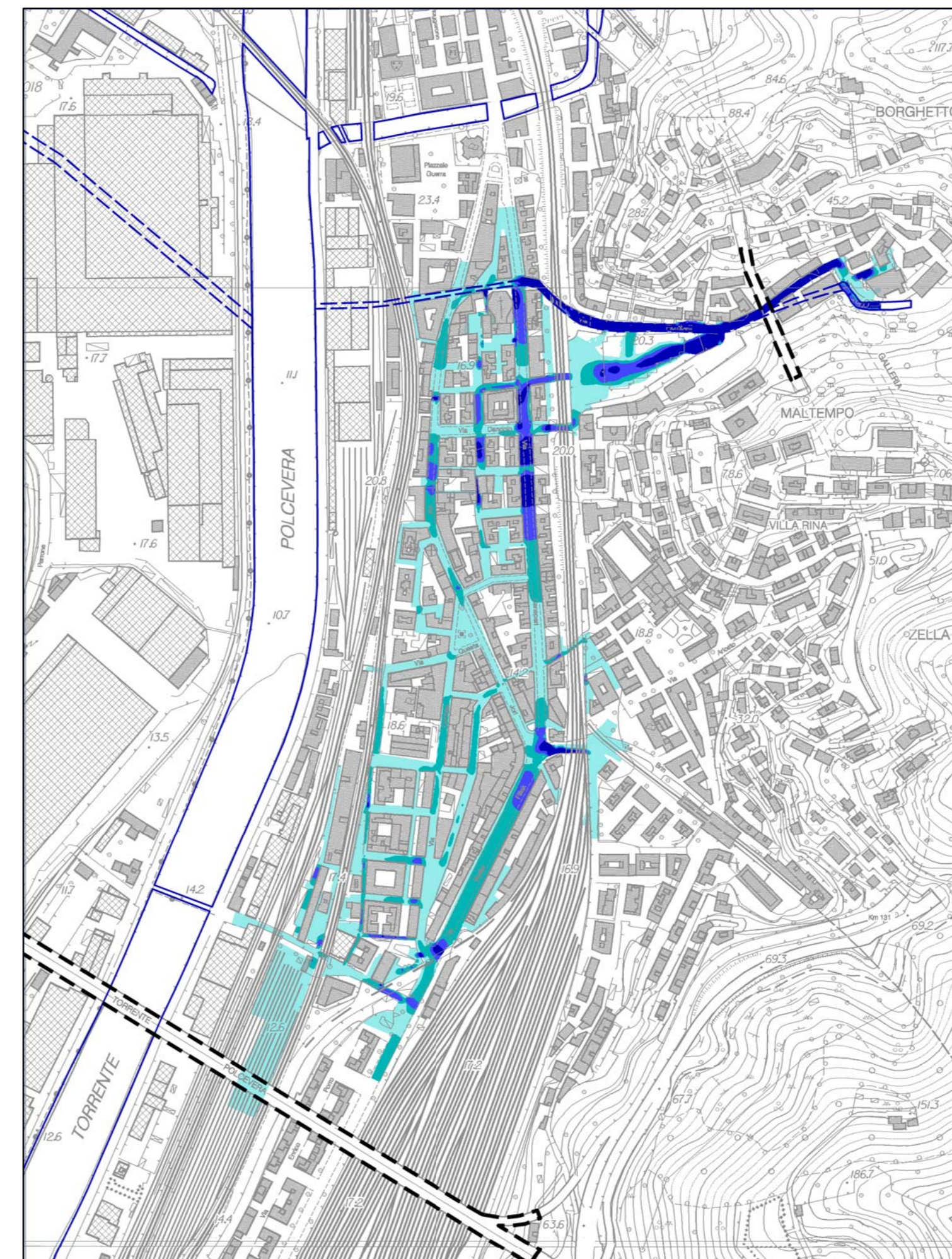
Tiranti idrici massimi per $Tr = 500$ anni



Velocità di scorrimento per $Tr = 50$ anni



Velocità di scorrimento per $Tr = 200$ anni



Velocità di scorrimento per $Tr = 500$ anni

REGIONE
LIGURIA

Bacini Regionali Liguri

Autorità di Bacino
Distrettuale
dell'Appennino
Settentrionale

**PIANO DI BACINO STRALCIO PER LA TUTELA
DAL RISCHIO IDROGEOLOGICO**

**AMBITO 13
TORRENTE POLCEVERA**

Rio Maltempo

**CARTA DEI TIRANTI IDRICI MASSIMI
E DELLE VELOCITA' DI SCORRIMENTO**

PRIMA APPROVAZIONE DEL PIANO	Delibera del Consiglio Provinciale n. 14 del 02/04/2003	SCALA	TAVOLA
ULTIMA MODIFICA DELL'ELABORATO	Decreto del Direttore Generale n. 435 del 28/01/2021	1:5.000	UNICA
ENTRATA IN VIGORE	pubblicazione sul BURL n. 7 del 17/02/2021		