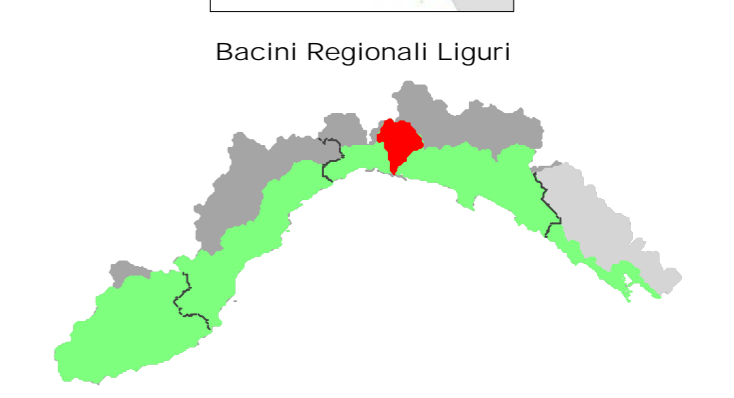
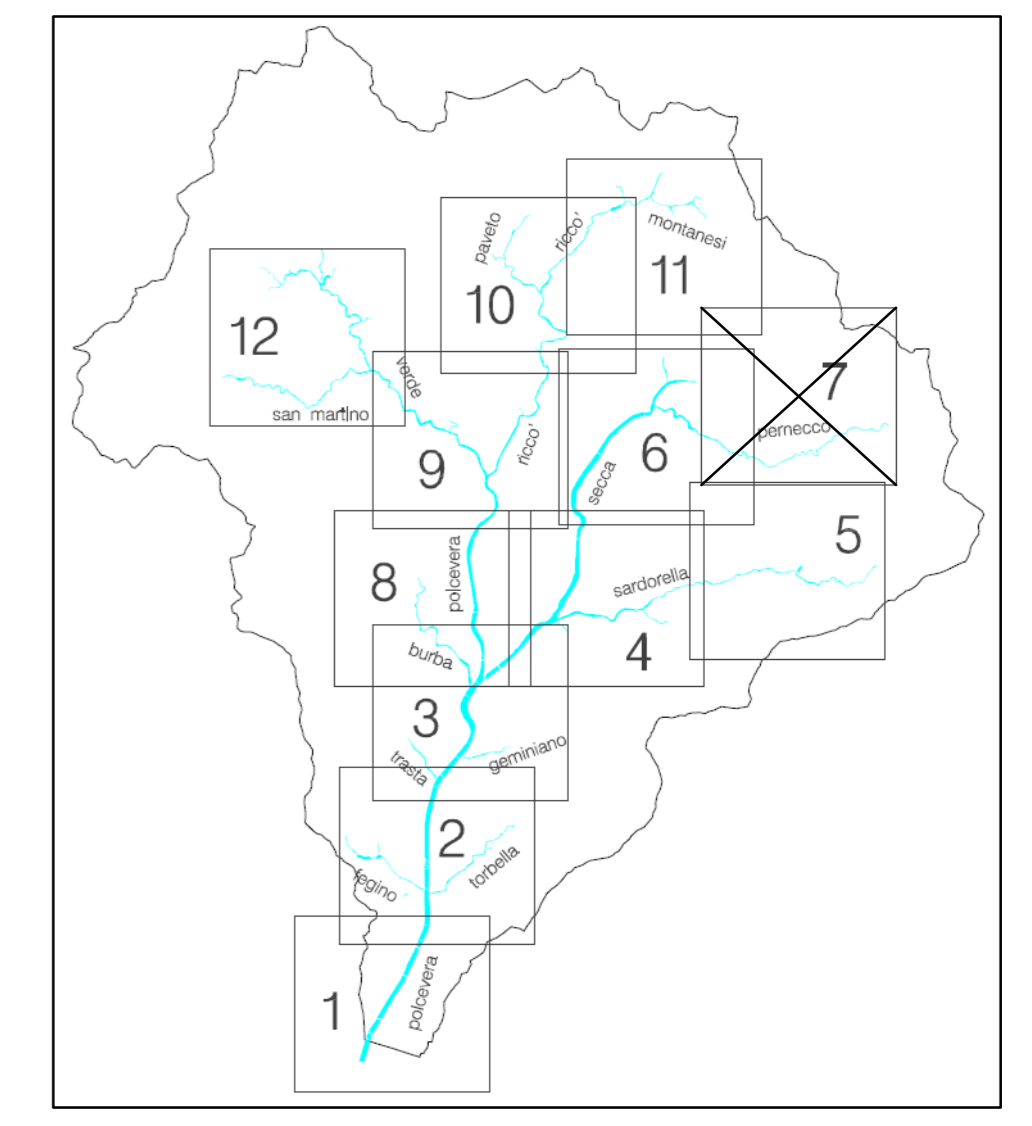
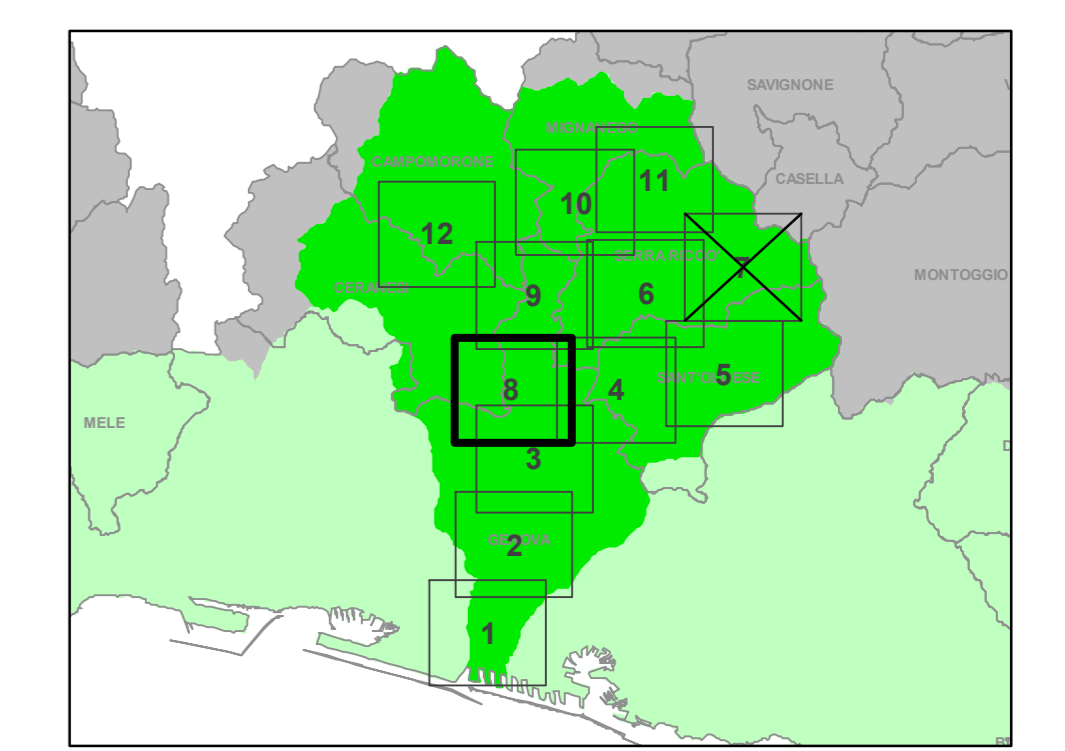


LEGENDA

- POL 35 — Traccia delle sezioni idrauliche e denominazione
- Tratto indagato con studio monodimensionale
- Tratto indagato con studio bidimensionale
- Alveo a cielo aperto
- Alveo tombinato
- Limite del Piano di Bacino



**PIANO DI BACINO STRALCIO PER LA TUTELA DAL RISCHIO IDROGEOLOGICO
 AMBITO 13
 TORRENTE POLCEVERA**



**CARTA DELLE TRACCE DELLE SEZIONI IDRAULICHE
 E DEI TRATTI INDAGATI**

PRIMA APPROVAZIONE DEL PIANO	Delibera del Consiglio Provinciale n. 14 del 02/04/2003	SCALA	TAVOLA
ULTIMA MODIFICA DELL'ELABORATO	Decreto del Direttore Generale n. 435 del 28/01/2021	1:5.000	7 di 11
ENTRATA IN VIGORE	pubblicazione sul BURL n. 7 del 17/02/2021		