



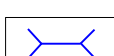


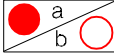









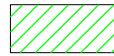


### LEGENDA

5 UBICAZIONE E CODICE INTERVENTO

#### INTERVENTI STRUTTURALI

-  INTERVENTO DI CARATTERE IDRAULICO
-  OPERE DI intercettazione DEL TRASPORTO SOLIDO
-  OPERE DI DIFESA SPONDALE E ARGINATURA
-  ADEGUAMENTO ALVEDO
-  RIFACIMENTO PONTI E TOMBATURE
-  ADEGUAMENTO RETE FOGNARIA
-  INTERVENTO SUL VERSANTE
-  CONSOLIDAMENTI: a) opere speciali di consolidamento  
b) opere di consolidamento in cemento armato
-  DISGAGGI, RETI ARMATE, PARAMASSI
-  INTERVENTI DI INGEGNERIA NATURALISTICA
-  RIMODELLAMENTO DI PORZIONI DI PENDIO
-  OPERE DI REGIMAZIONE DELLE ACQUE SUPERFICIALI
-  MANUTENZIONE OPERE IDRAULICHE
-  OPERE DI DIFESA E CONSOLIDAMENTO CON GABIONI E SCOGLIERE



#### INTERVENTI DIFFUSI

-  INTERVENTI DI BONIFICA IDROGEOLOGICA
-  AREE IN CUI PREVEDERE INTERVENTI ESTENSIVI DI RICOSTITUZIONE O MIGLIORAMENTO DELLA COPERTURA VEGETAZIONALE O INTERVENTI DI CARATTERE SELVICOLTURALE
-  INTERVENTI DI RICOSTITUZIONE O MIGLIORAMENTO DELLA COPERTURA VEGETAZIONALE (PIANTUMAZIONE DI ALBERI E/O ARBUSTI)
-  INTERVENTI DI CARATTERE SELVICOLTURALE (TAGLIO FITOSANITARIO, DIRADAMENTO SELETTIVO, ECC.)

#### INTERVENTI NON STRUTTURALI


-  MISURE SPECIALI DI PREVENZIONE E PROTEZIONE

#### ALTRE SIMBOLOGIE

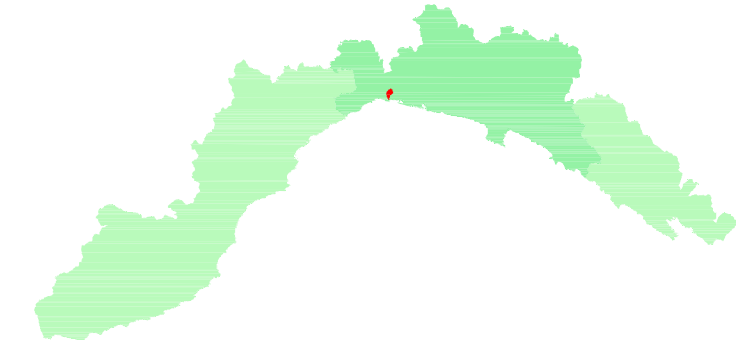
-  MONITORAGGI ED APPROFONDIMENTI
-  LIMITI DI BACINO

A1 = Numero di Area/bacino

Nota alla carta:  
La presente carta riporta l'ubicazione degli interventi descritti nel Piano; sebbene per alcuni di essi sia data una descrizione della tipologia si rimanda comunque al Piano degli interventi di mitigazione del rischio.

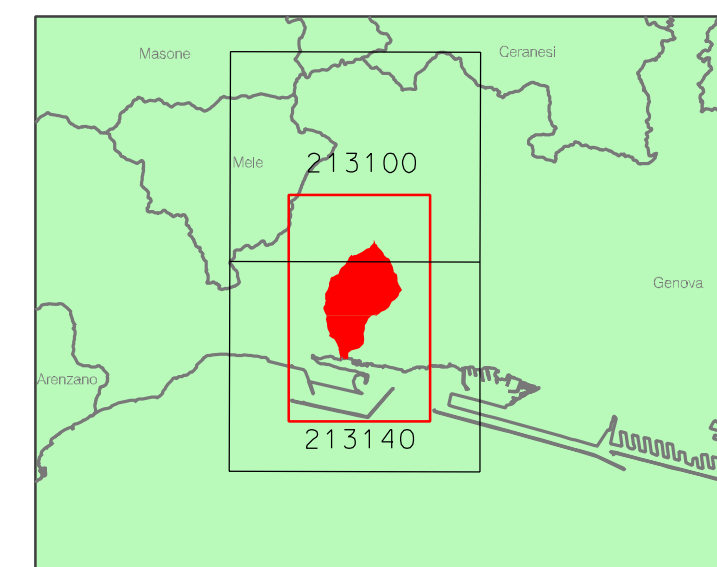


Provincia di Genova



TORRENTE SAN PIETRO o FOCE

Piano di bacino stralcio per la tutela dal rischio idrogeologico



CARTA DEGLI INTERVENTI

scala 1:10.000



Approvato con DCP n. 19 del 30/07/2013

Elaborato	Verificato	Regolarita' tecnica	Data	Ed.	Rev.
UFFICIO PIANIFICAZIONE TERRITORIALE Elaborazione Informatica Paolo Spotorno	Arch. Andrea PASETTI	Arch. Andrea PASETTI	30/07/2013	0	0