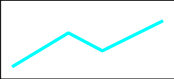
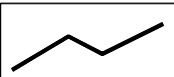
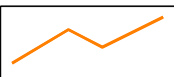




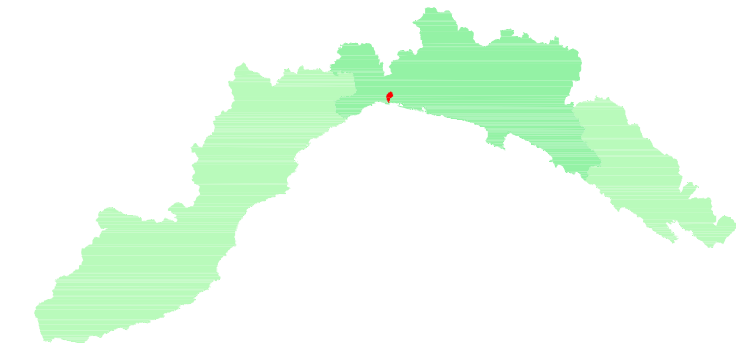
### LEGENDA

-  RETICOLO IDROGRAFICO
-  LIMITE DEL BACINO IDROGRAFICO
-  LIMITE DEI SOTTOBACINI
-  UBICAZIONE E IDENTIFICAZIONE DELLA SEZIONE DI CHIUSURA

Sezione di chiusura	Sottobacino	Superficie sottesa alla sez. di chiusura (Km <sup>2</sup> )	Portate di piena al colmo (m <sup>3</sup> /s)		
			T=50 anni	T=200 anni	T=500 anni
1	San Pietro	3,58	79	106	125
2	San Pietro	3,46	74	99	117
3	Fagaggia	1,66	34	45	53
4	Fagaggia	0,81	19	25	31
5	San Pietro	1,80	40	54	64
6	San Pietro	1,20	31	41	48
7	San Pietro	0,72	19	26	30
8	Acqua Solforosa	0,48	13	18	21

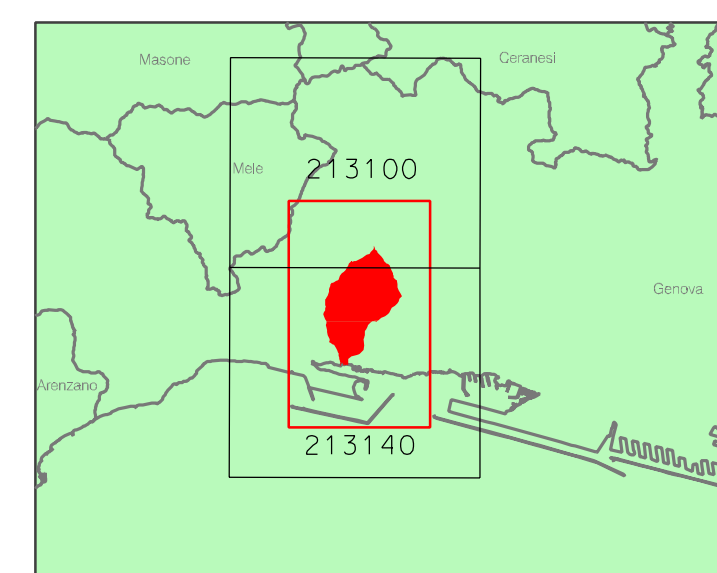


Provincia di Genova



### TORRENTE SAN PIETRO o FOCE

Piano di bacino stralcio per la tutela dal rischio idrogeologico



### CARTA DEI SOTTOBACINI E DI UBICAZIONE DELLE SEZIONI DI CHIUSURA

scala 1:10.000



Approvato con DCP n. 19 del 30/07/2013

Elaborato	Verificato	Regolarita' tecnica	Data	Ed.	Rev.
UFFICIO PIANIFICAZIONE TERRITORIALE Elaborazione Informatica Paolo Spotorno	Arch. Andrea PASETTI	Arch. Andrea PASETTI	30/07/2013	0	0