






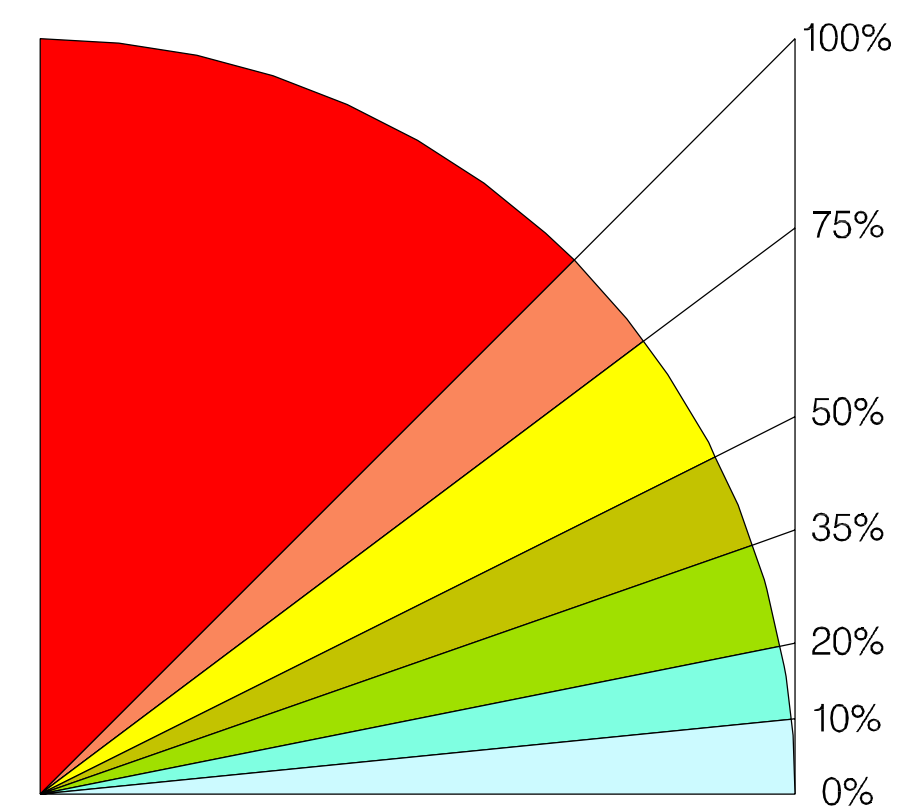


LEGENDA

CLASSI DI ACCLIVITA'

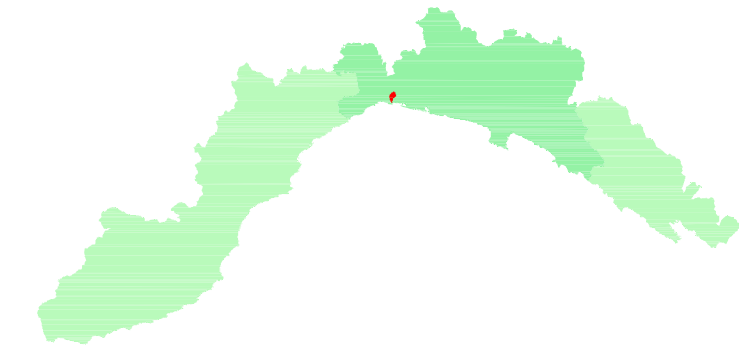
	classe 1	0% -10%
	classe 2	10% -20%
	classe 3	20% -35%
	classe 4	35% -50%
	classe 5	50% -75%
	classe 6	75% -100%
	classe 7	>100%



Cartografia estratta dalla CARTA DELL'ACCLIVITA' ottenuta dal DTM - Progetto IT2000 da Regione Liguria

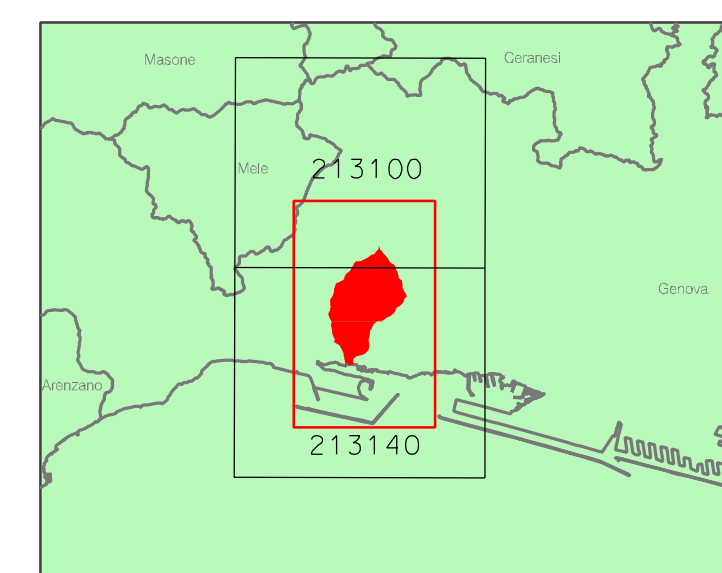


Provincia di Genova



TORRENTE SAN PIETRO o FOCE

Piano di bacino stralcio per la tutela dal rischio idrogeologico



CARTA DELL'ACCLIVITA' DEI VERSANTI

scala 1:10.000



Approvato con DCP n. 19 del 30/07/2013

Elaborato	Verificato	Regolarita' tecnica	Data	Ed.	Rev.
UFFICIO PIANIFICAZIONE TERRITORIALE	Arch. Andrea PASETTI	Arch. Andrea PASETTI	30/07/2013	0	0
Elaborazione informatica Paolo Spotorno					