

LEGENDA

DEPOSITI ALLUVIONALI

- (a) alluvioni
- (am) Mobili attuali
- (ar) Terrazzati recenti
- (aa) Terrazzati antichi
- (al) Depositi lacustri

DEPOSITI DI SPIAGGIA

- (ds) Depositi di spiaggia

COPERTURE DETRITICHE POTENTI (superiori a mt. 3)

- (dt) Coperture detritiche superiori a 3 metri - (dm) Depositi morenici
- (dt1) Coperture detritiche superiori a 3 metri fini
- (dt2) Coperture detritiche superiori a 3 metri grossolane

LIMITI FORMAZIONALI

- certi
- presunti

GIACITURE DEGLI STRATI

- orizzontali
- verticali
- inclinati
- rovesciati
- contorti

FAGLIE


- certe
- presunte

SOVRASCORRIMENTI

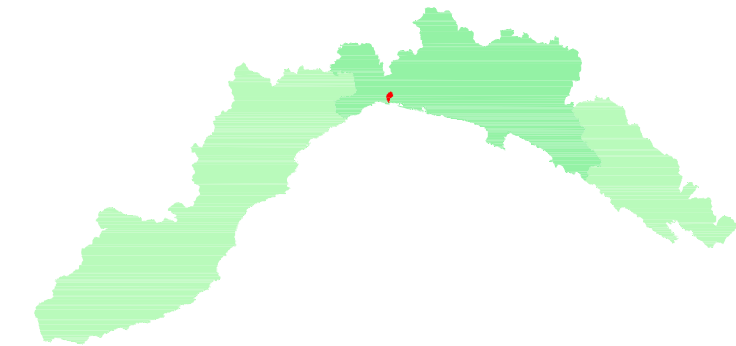
- sovrascorrimenti

- bc Breccie
- cg Conglomerato
- cs Calcescisti
- mb Metabasiti
- mg Metagabbri
- sr Serpentiniti
- lh Lherzolitli-peridotiti

- DISCARICHE
- RIPORTI
- SBANCAMENTI

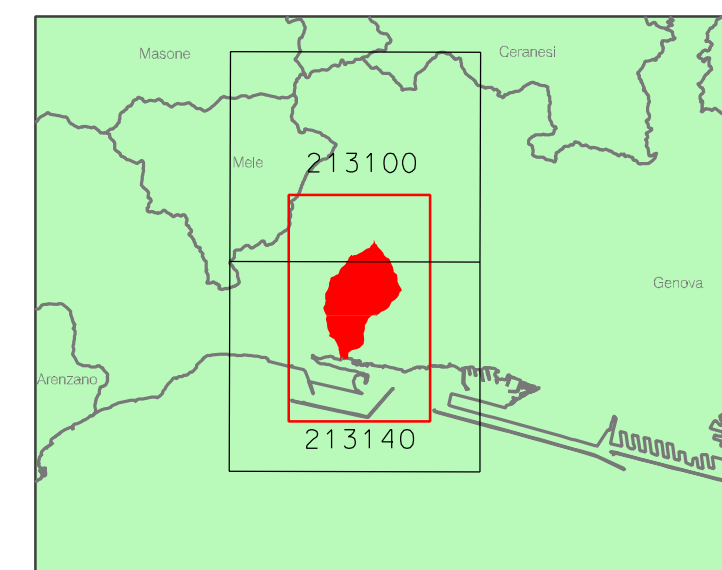


Provincia di Genova



TORRENTE SAN PIETRO o FOCE

Piano di bacino stralcio per la tutela dal rischio idrogeologico



CARTA GEOLITOGICA

scala 1:10.000



Approvato con DCP n.19 del 30/07/2013

Elaborato	Verificato	Regolarita' tecnica	Data	Ed.	Rev.
UFFICIO PIANIFICAZIONE TERRITORIALE Elaborazione Informatica Paolo Spotorno	Arch. Andrea PASETTI	Arch. Andrea PASETTI	30/07/2013	0	0