

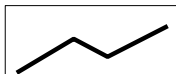

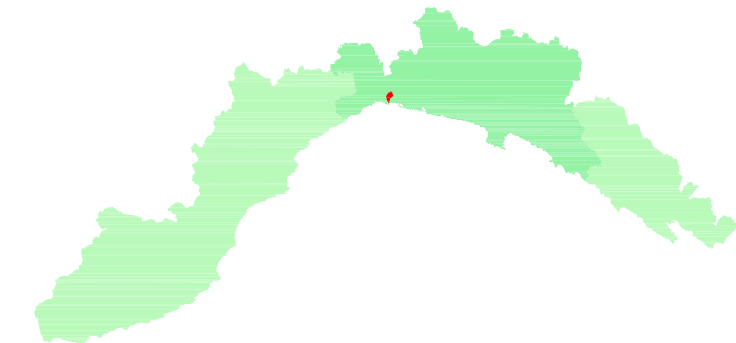


## LEGENDA

-  CORSO D'ACQUA
-  NUMERO D'ORDINE GERARCHIZZAZIONE HORTON - STRAHLER
-  LIMITE DEL BACINO IDROGRAFICO

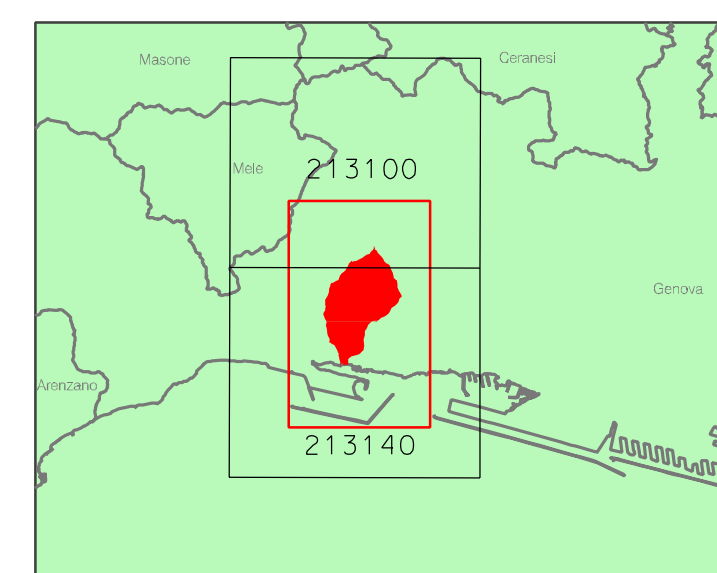


Provincia di Genova



TORRENTE SAN PIETRO o FOCE

Piano di bacino stralcio per la tutela dal rischio idrogeologico



CARTA DEL RETICOLO IDROGRAFICO

scala 1:10.000



Approvato con DCP n. 19 del 30/07/2013

Elaborato	Verificato	Regolarita' tecnica	Data	Ed.	Rev.
UFFICIO PIANIFICAZIONE TERRITORIALE Elaborazione Informatica Paolo Spotorno	Arch. Andrea PASETTI	Arch. Andrea PASETTI	30/07/2013	0	0