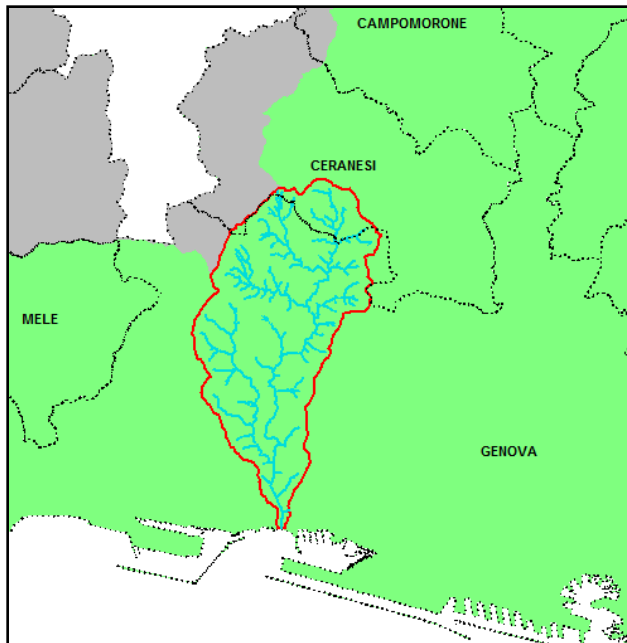
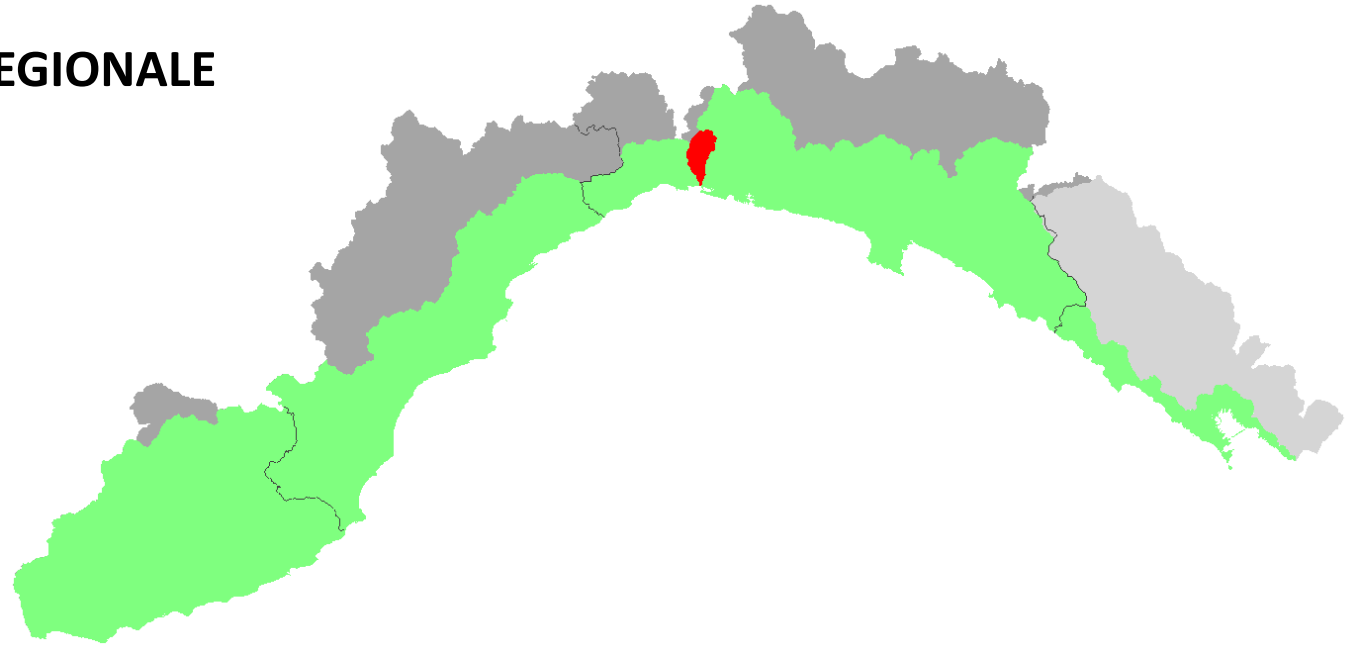




AUTORITÀ DI BACINO REGIONALE

PIANO DI BACINO STRALCIO
PER L'ASSETTO IDROGEOLOGICO

TORRENTE VARENNA



Ambito di Bacino
di rilievo regionale:
13 - Polcevera

Bacino:
VARENNA

Comuni:
**CERANESI
GENOVA**

APPROVAZIONE DEL PIANO

Delibera del Consiglio Regionale n. 59 del 05/10/1999

ULTIMA MODIFICA DEL PIANO

Delibera della Giunta Regionale n. 97 del 08/02/2017

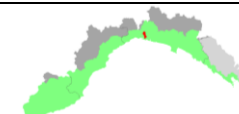
ENTRATA IN VIGORE

Pubblicazione sul BURL n. 10 del 08/03/2017 – parte II



AUTORITÀ DI BACINO REGIONALE

Piano di bacino stralcio per l'assetto idrogeologico
TORRENTE VARENNA



Provvedimento	Oggetto	Comune	Località	Elaborati modificati	Entrata in vigore
DD 468 del 17/08/1998	Adozione del Piano				
DCR 59 del 05/10/1999	Approvazione del Piano				24/11/1999
DCP 27 del 09/04/2002					
DCP 11 del 05/03/2003	Normativa e Reticolo idrografico				30/04/2003
DGP 305 del 06/07/2004	Normativa				08/09/2004
DGP 490 del 29/10/2004	Reticolo idrografico				22/12/2004
DGP 234 del 21/06/2005	Carta regimi normativi		Cava Chiesino		13/07/2005
DGP 476 del 19/12/2006	Fasce fluviali		Profondo-Tre Ponti		14/02/2007
DCP 80 del 10/12/2008	Reticolo idrografico				17/06/2009
DGP 216 del 09/11/2010	Adeguamento normativo: distanze dai corsi d'acqua				15/12/2010
DGP 98 del 03/05/2012	Adeguamento normativo a DGR 989/2011				30/05/2012
DGP 180 del 14/12/2012	Eventi alluvionali 2010-2011				09/01/2013
DGP 107 del 15/10/2013	Adozione variante generale				06/11/2013
DCP 7 del 13/03/2014	Approvazione variante generale				02/04/2014
DGP 124 del 22/09/2014	Normativa				06/10/2014
DGR 97 del 08/02/2017	Allineamento con PUC Genova				08/03/2017