


Rilievo di base: Carta Tecnica Regione Liguria (Notaosta dell'IGM n. 410 del 20-11-1992)

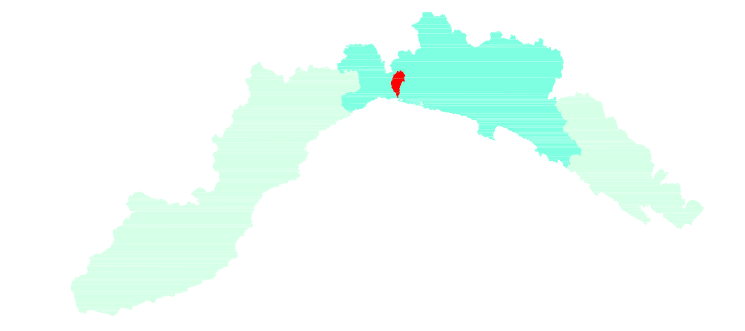
LEGENDA

FASCE FLUVIALI	NORME DI ATTUAZIONE
FASCIA A	Art. 15, c. 2
FASCIA B	Art. 15, c. 3
FASCIA B* (Aree storicamente inondate in tratti non indagati o con indagini non sufficienti)	Art. 15, c. 4-bis
FASCIA C	Art. 15, c. 4
FASCIA C (Aree storicamente inondate in tratti indagati)	Art. 15, c. 4
FASCIA C (Aree ex inondabili)	Art. 15, c. 4
ALVEO	Art. 13
ALVEO TOMBINATO	Art. 13
Proiezione dei viadotti	
Limite del bacino	



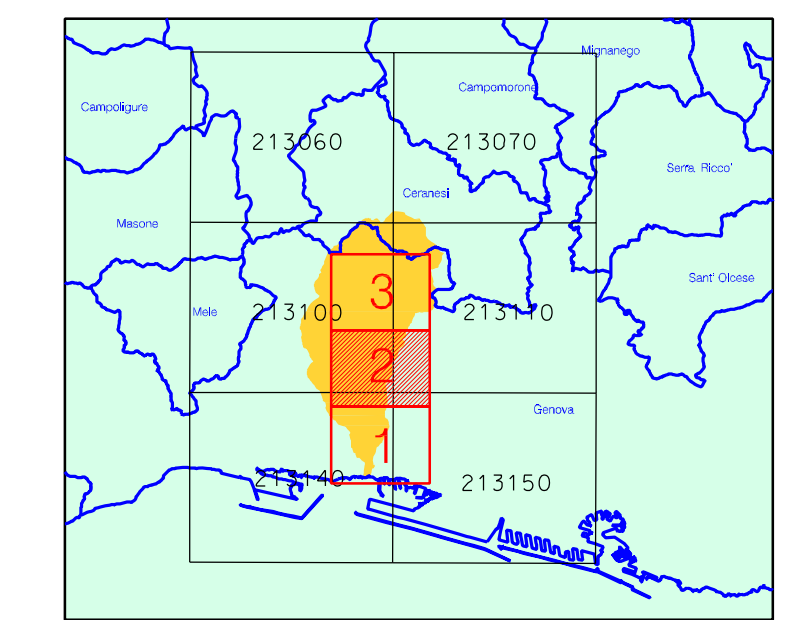
Provincia di Genova

2



TORRENTE VARENNA

Piano di bacino stralcio per la tutela dal rischio idrogeologico



CARTA DELLE FASCE DI INONDABILITA'

scala 1:5.000



Approvato con D.C.P. n. 7 del 13-03-2014

Elaborato	Verificato	Regolarita' tecnica	Data	Ed.	Rev.
UFFICIO PIANIFICAZIONE TERRITORIALE	Arch. Andrea PASETTI	Arch. Andrea PASETTI	13-03-2014	0	0
Elaborazione Informatica: Paolo Spittorno					