


LEGENDA

CLASSI DI RISCHIO IDRAULICO

- RISCHIO MOLTO ELEVATO R4
- RISCHIO ELEVATO R3
- RISCHIO MEDIO R2
- RISCHIO MODERATO R1

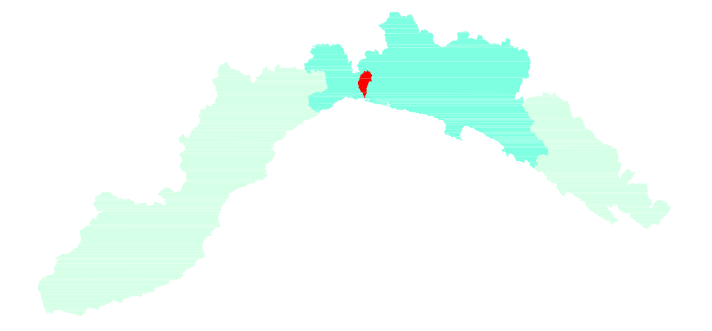
CLASSI SPECIALI

- TIPO A - Cave attive, miniere attive e discariche in esercizio



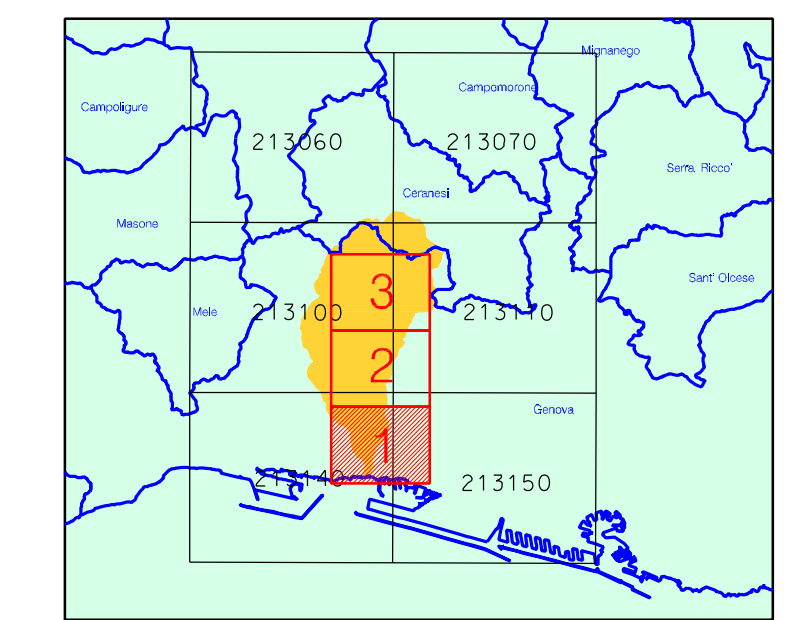
Provincia di Genova

1



TORRENTE VARENN

Piano di bacino stralcio per la tutela dal rischio idrogeologico



CARTA DEL RISCHIO IDRAULICO

scala 1:5.000



Approvato con D.C.P. n. 7 del 13-03-2014

Elaborato	Verificato	Regolarita' tecnica	Data	Ed.	Rev.
UFFICIO PIANIFICAZIONE TERRITORIALE	Arch. Andrea PASETTI	Arch. Andrea PASETTI	13-03-2014	0	0
<small>Elaborazione informatica Paolo Spoltono</small>					

Rilievo di base: Carta Tecnica Regione Liguria (Nulla osta dell'IGM n. 410 del 20-11-1992)