




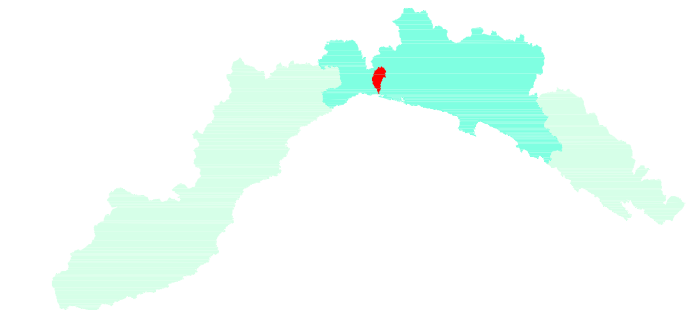


LEGENDA

-  VAR 35 TRACCIA DELLA SEZIONE IDRAULICA E DENOMINAZIONE
-  ALVEO
-  LIMITE DI BACINO
-  TRATTO INDAGATO

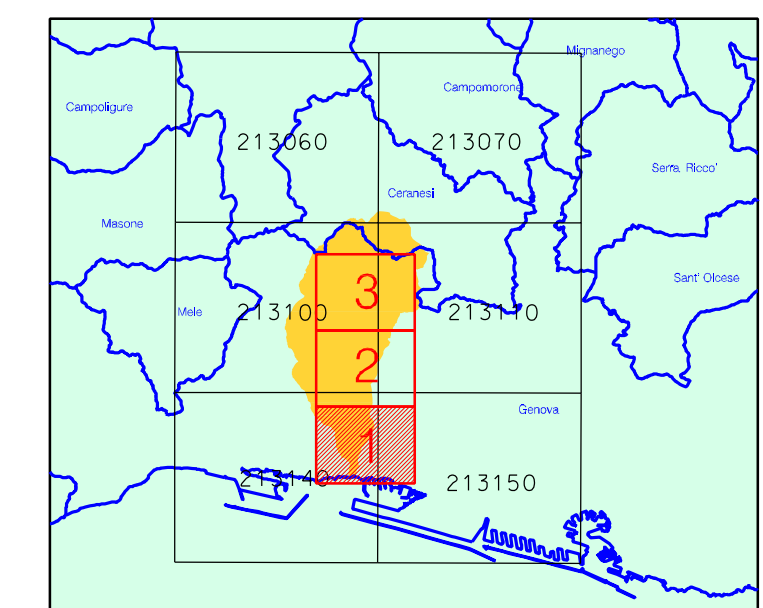


Provincia di Genova



TORRENTE VARENNA

Piano di bacino stralcio per la tutela dal rischio idrogeologico



CARTA DELLE TRACCE DELLE SEZIONI IDRAULICHE E DEI TRATTI INDAGATI

scala 1:5.000



Approvato con D.C.P. n. 7 del 13-03-2014

Elaborato	Verificato	Regolarità tecnica	Data	Ed.	Rev.
UFFICIO PIANIFICAZIONE TERRITORIALE Elaborazione Informatica: Paolo Spottorno	Arch. Andrea PASETTI	Arch. Andrea PASETTI	13-03-2014	0	0