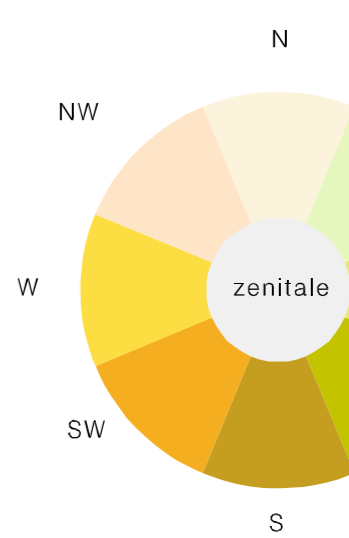


**LEGENDA**

**CLASSI DI ESPOSIZIONE DEI VERSANTI**

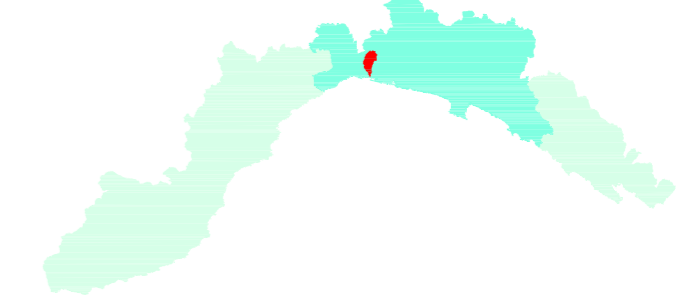
	NORD	337,5° - 22,5°
	NORD-EST	22,5° - 67,5°
	EST	67,5° - 112,5°
	SUD-EST	112,5° - 157,5°
	SUD	157,5° - 202,5°
	SUD-OVEST	202,5° - 247,5°
	OVEST	247,5° - 292,5°
	NORD-OVEST	292,5 - 337,5°
	ZENITALE	



Cartografia estratta dalla CARTA DELL'ESPOSIZIONE DEI VERSANTI derivata dal modello digitale del terreno ricavato da una matrice regolare con passo di 40 m ottenuta dal punto a coordinate UTM della cartografia del Progetto IT2000 da Regione Liguria

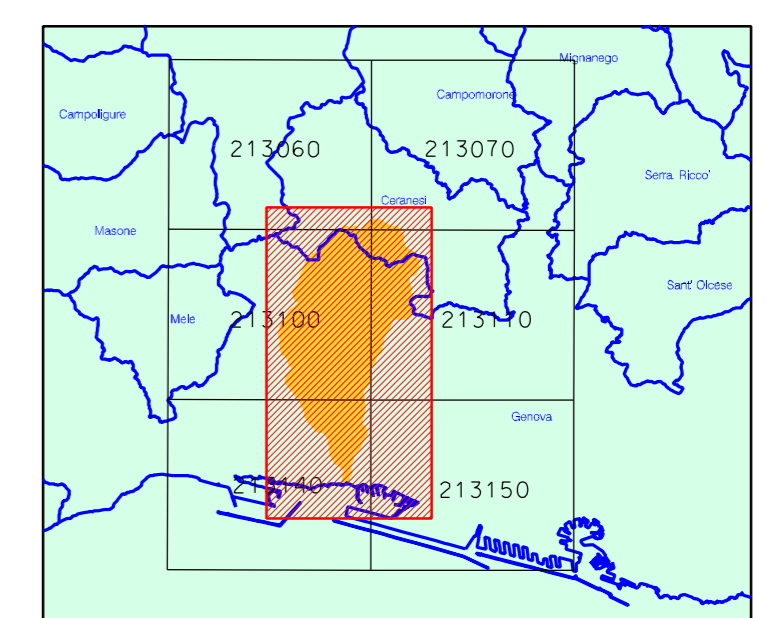


Provincia di Genova



**TORRENTE VARENNA**

Piano di bacino stralcio per la tutela dal rischio idrogeologico



**CARTA DELL'ORIENTAMENTO DEI VERSANTI**

scala 1:10.000



Approvato con D.C.P. n.7 del 13-03-2014

Elaborato	Verificato	Regolarità tecnica	Data	Ed. Rev.
UFFICIO PIANIFICAZIONE TERRITORIALE	Arch. Andrea PASETTI	Arch. Andrea PASETTI	13-03-2014	0 / 0
Elaborazione Informatica: Paolo Spoltero				