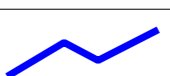

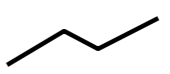
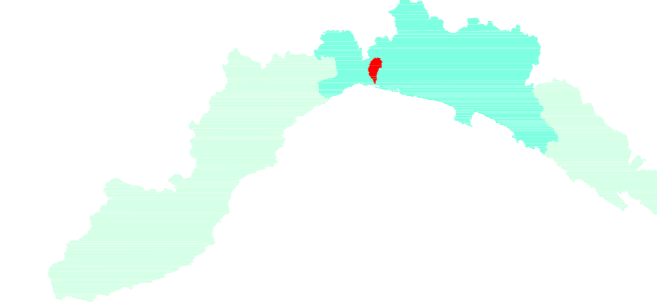


LEGENDA

-  RETICOLO IDROGRAFICO
-  NUMERO D'ORDINE GERARCHIZZAZIONE DI HORTON - STRAHLER
-  LIMITE DEL BACINO IDROGRAFICO

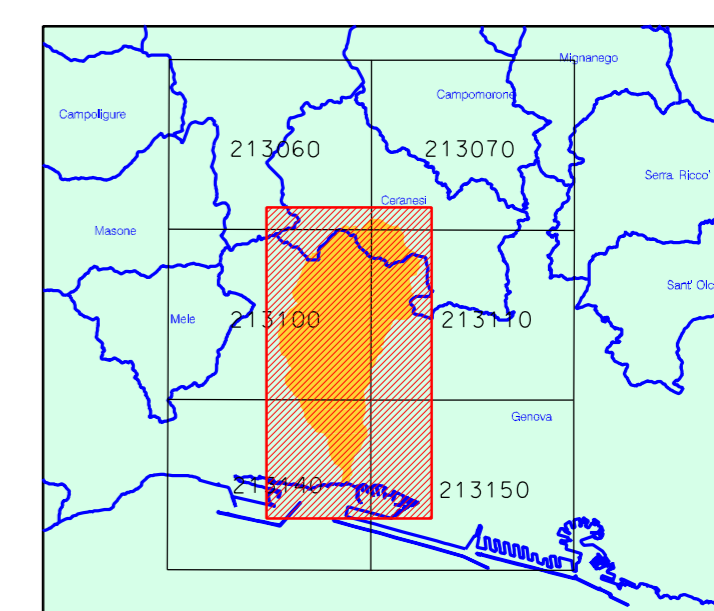


Provincia di Genova



TORRENTE VARENNA

Piano di bacino stralcio per la tutela dal rischio idrogeologico



CARTA DEL RETICOLO IDROGRAFICO

scala 1:10.000



Approvato con D.C.P. n.7 del 13-03-2014

Elaborato	Verificato	Regolarità tecnica	Data	Ed. Rev.
UFFICIO PIANIFICAZIONE TERRITORIALE	Arch. Andrea PASETTI	Arch. Andrea PASETTI	13-03-2014	0 / 0
Elaborazione Informatica: Paolo Spoltero				