


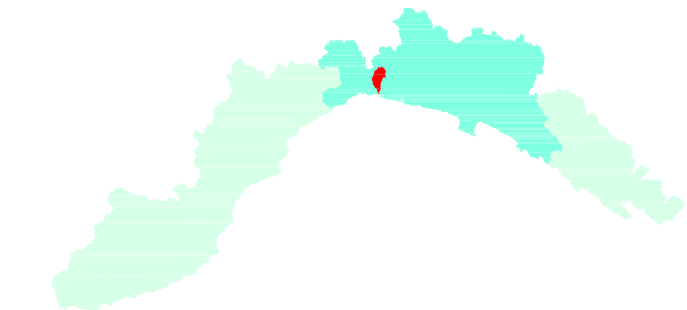
LEGENDA

- Area inondabile T<50 anni
- Area inondabile T<200 anni
- Area inondabile T<500 anni
- Area storicamente inondate (studio propedeutico)
- Area storicamente inondate DGR 594/01 - Regione Liguria (scala 1:25000)
- Alveo attuale



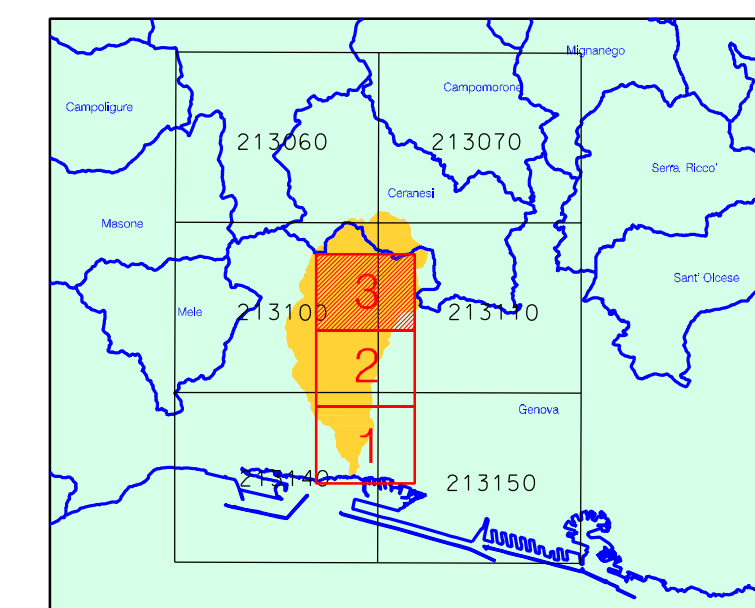
Provincia di Genova

3



TORRENTE VARENN

Piano di bacino stralcio per la tutela dal rischio idrogeologico



**CARTA DELLE AREE INONDABILI
DELLE AREE STORICAMENTE INONDATE**

scala 1:5.000



Approvato con D.C.P. n. 7 del 13-03-2014

Elaborato	Verificato	Regolarità tecnica	Data	Ed.	Rev.
UFFICIO PIANIFICAZIONE TERRITORIALE Elaborazione Informatica Paolo Spolano	Arch. Andrea PASETTI	Arch. Andrea PASETTI	13-03-2014	0	0