




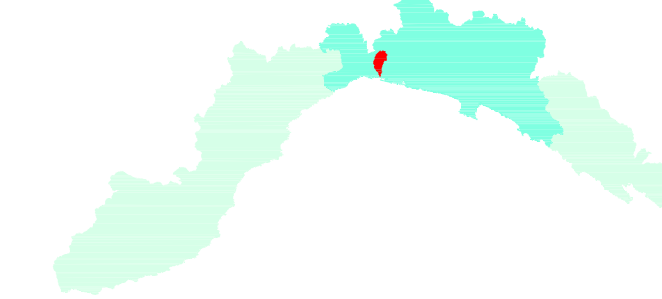


LEGENDA

-  E0 aree disabitate o improduttive
-  E1 edifici isolati, infrastrutture viarie minori, zone agricole e/o verde pubblico
-  E2 nuclei urbani, insediamenti industriali, artigianali e commerciali minori, infrastrutture viarie
-  E3 centri urbani, grandi insediamenti industriali e commerciali, beni architettonici storici e artistici principali infrastrutture viarie

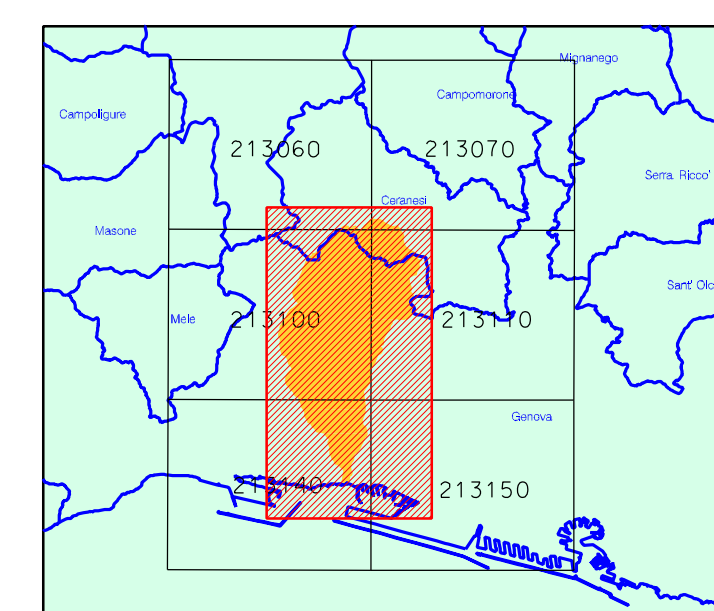


Provincia di Genova



TORRENTE VARENNA

Piano di bacino stralcio per la tutela dal rischio idrogeologico



CARTA DEGLI ELEMENTI A RISCHIO

scala 1:10.000



Approvato con D.C.P. n.7 del 13-03-2014

Elaborato	Verificato	Regolarità tecnica	Data	Ed.	Rev.
UFFICIO PIANIFICAZIONE TERRITORIALE	Arch. Andrea PASETTI	Arch. Andrea PASETTI	13-03-2014	0	0
Elaborazione Informatica: Paolo Spoladoro					