

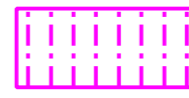



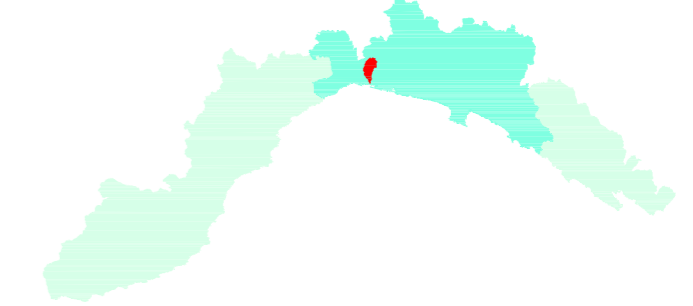


LEGENDA

-  aree sottoposte a vincolo idrogeologico
-  aree classificate "abitati da consolidare" (L. 64/1974)
-  siti di interesse comunitario SIC
-  zone a protezione speciale ZPS
-  parchi naturali regionali
-  limite di bacino

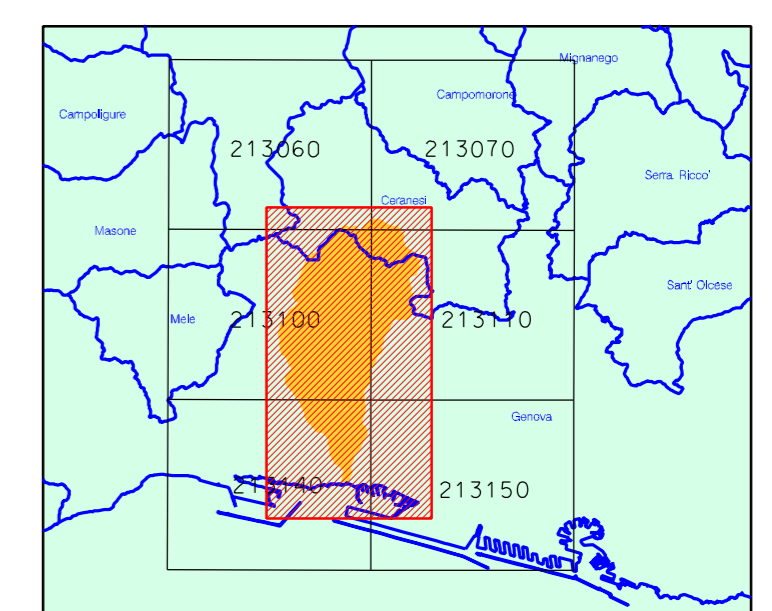


Provincia di Genova



TORRENTE VARENNA

Piano di bacino stralcio per la tutela dal rischio idrogeologico



CARTA DEI PRINCIPALI VINCOLI TERRITORIALI

scala 1:10.000



Approvato con D.C.P. n.7 del 13-03-2014

Elaborato	Verificato	Regolarità tecnica	Data	Ed.	Rev.
UFFICIO PIANIFICAZIONE TERRITORIALE	Arch. Andrea PASETTI	Arch. Andrea PASETTI	13-03-2014	0	0
Elaborazione Informatica: Paolo Spoltero					