




PROVINCIA DI IMPERIA      REGIONE LIGURIA

**AUTORITA' DI BACINO DI RILIEVO REGIONALE**




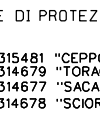
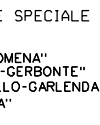

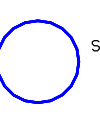
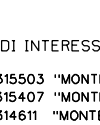
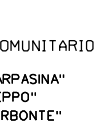
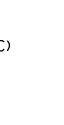
**PIANO DI BACINO DEL TORRENTE ARGENTINA**  
 STRALCIO RIGUARDANTE LA DIFESA IDRAULICA E IDROGEOLOGICA (AMBITO N.4 ARGENTINA)

**CARTA DEGLI INTERVENTI**  
 TAV. N.15 b

MAPPA APPROVATA CON D.C.P. N.18 DEL 02/03/2008  
 MODIFICATA A DATA 05/04/2010 E 08/05/2008  
 MODIFICATA CON D.C.P. N. 108 DEL 08/05/2008  
 E SUCCESSIVE MODIFICHE  
 LAVORI SCIENTIFICI APPROVATI CON D.C.P. N. 181 DEL 02/05/09

DATI DELLA REGIONE LIGURIA  
 Scala 1 : 10.000

INTERVENTO		PRIORITA'	
Simbolo	Descrizione	Primaria	Secondaria
n-1a	Restituzione della riparia	n-1a	n-1b
n-1b	Restituzione alla vegetazione riparia	n-1b	n-1b
n-1c	Impedimento delle cortine riparie	n-1c	n-1c
n-1d	Restituzione riparia	n-1d	n-1d
n-1e	Stabilizzazione e pulizia riparia	n-1e	n-1e
n-1f	Impedimento delle frangenti	n-1f	n-1f
n-1m	Restituzione idraulica	n-1m	n-1m
φ-Mp	Monitoraggio con piezometri	φ-Mp	φ-Mp
φ-Mi	Monitoraggio con misuratori di portata	φ-Mi	φ-Mi
Gn	variante geomorfologica	Gpn	Gsn
G-M	Integri geomorfologici e morfologici	G-Mpn	
G-M	Integri geomorfologici e morfologici		
n = numero di interventi su scala 1:10.000			

- 
 ZONE DI PROTEZIONE SPECIALE (ZPS)
  - 
 ZPSA1 "MONTI LIGURI"
  - 
 ZPSA2 "MONTI LIGURI"
  - 
 ZPSA3 "MONTI LIGURI"
- 
 SITI DI INTERESSE COMUNITARI (SIC)
  - 
 SIC001 "MONTI LIGURI"
  - 
 SIC002 "MONTI LIGURI"
  - 
 SIC003 "MONTI LIGURI"