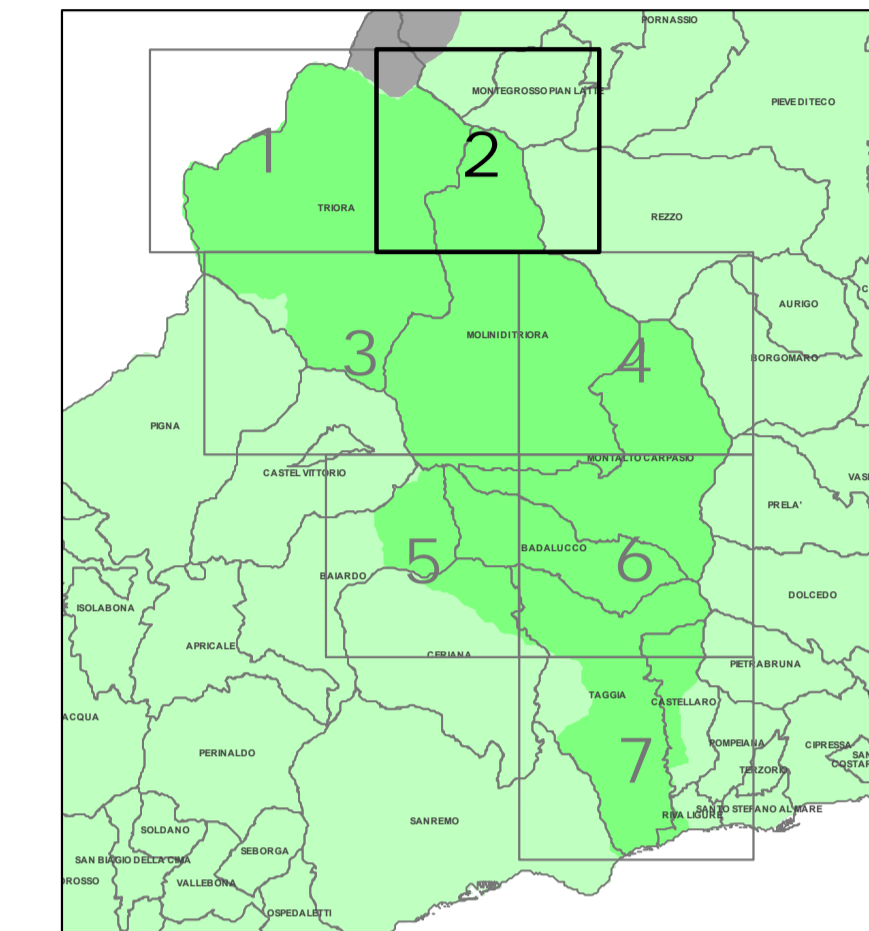


PIANO DI BACINO STRALCIO PER L'ASSETTO IDROGEOLOGICO







AMBITO 4 - ARGENTINA
ARGENTINA

CARTA DELLA SUSCETTIVITA' AL DISSESTO






PRIMA APPROVAZIONE DEL PIANO	Delibera del Consiglio Provinciale n. 18 del 27/03/2003	SCALA	TAVOLA
ULTIMA MODIFICA DELL'ELABORATO	Decreto del Segretario Generale n. 90 del 25/10/2021	1:10.000	2 di 7
ENTRATA IN VIGORE	Publicazione sul BURL n. 47 del 24/11/2021 - parte II		

LEGENDA

Classi di suscettività al dissesto:

-  Pg4 - MOLTO ALTA
-  Pg3a - ALTA
-  Pg3b - ALTA
-  Pg2 - MEDIA
-  Pg1 - BASSA
-  Pg0 - MOLTO BASSA

Classi speciali:

-  tipo A - cave e miniere attive
-  tipo A - discariche in esercizio
-  tipo B1 - cave e miniere dismesse
-  tipo B2 - discariche dismesse e riporti antropici
-  Limite del piano di bacino