
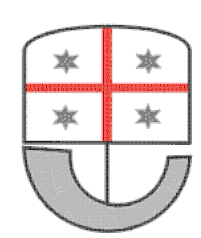


— reticolo idrografico
 - - - limite di bacino

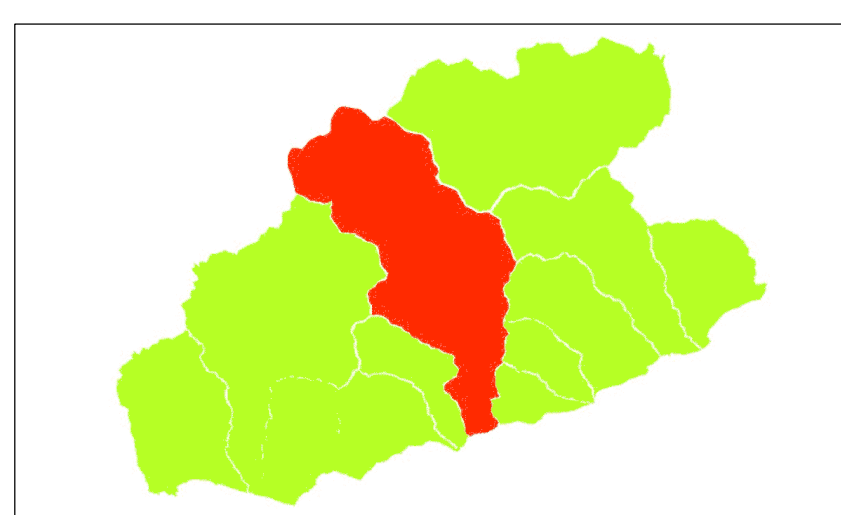


PROVINCIA DI IMPERIA



REGIONE LIGURIA

AUTORITA' DI BACINO DI RILIEVO REGIONALE



PIANO DI BACINO
 DEL TORRENTE ARGENTINA
 STRALCIO RIGUARDANTE LA DIFESA IDRAULICA E IDROGEOLOGICA
 (AMBITO N.4 ARGENTINA)

CARTA DEL RETICOLO IDROGRAFICO

TAV. N. 16 a

IMPERIA
 APPROVATO con D.C.P. n.16
 IN DATA 27.02.2003
 adeguamento a parere vincolante C.T.R.
 approvazione con D.G.P. n. 335 del 09.06.2004
 e successive varianti non sostanziali
 Variante approvata con D.G.P. n.126 del 24.05.2012
 Presa d'atto della Giunta Provinciale n.41 del 07.03.13
 VARIANTE SOSTANZIALE APPROVATA CON D.C.P. n.30 DEL 12.09.13

DAI TIPI DELLA REGIONE LIGURIA
 scala 1 : 10.000