
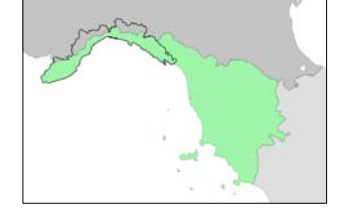


LEGENDA


- Rg4 - Aree a rischio molto elevato
- Rg3 - Aree a rischio elevato
- Rg2 - Aree a rischio medio
- Rg1 - Aree a rischio moderato
- Rg0 - Aree a rischio lieve o trascurabile
- Alveo
- Limite dell'ambito di bacino



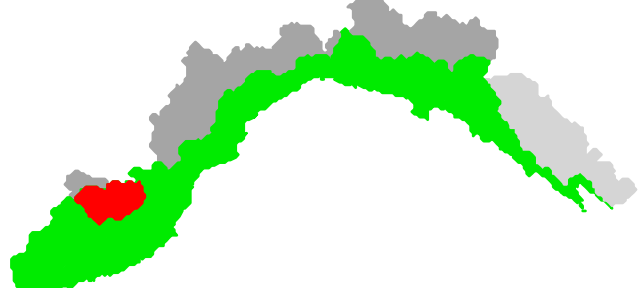
**REGIONE
LIGURIA**



Bacini Regionali Liguri

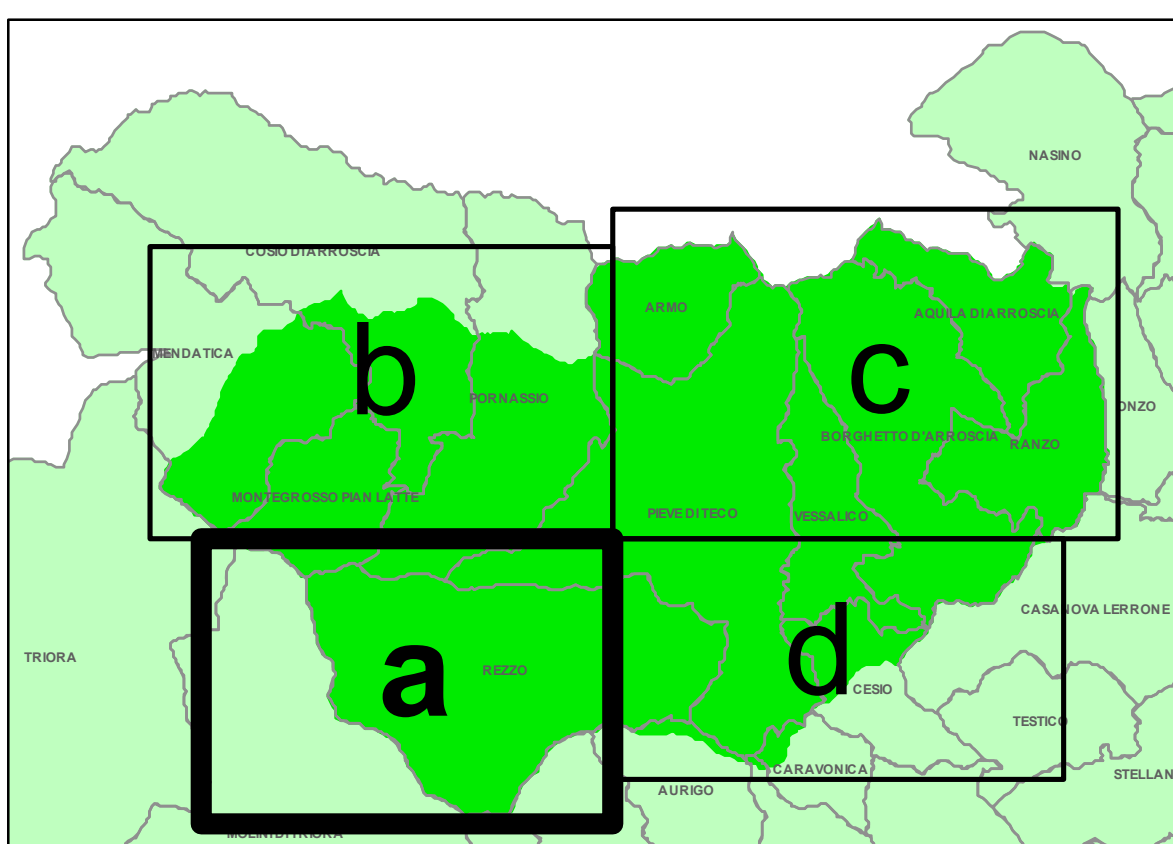


Autorità di Bacino
Distrettuale
dell'Appennino
Settentrionale



PIANO DI BACINO STRALCIO PER L'ASSETTO IDROGEOLOGICO

**AMBITO 9 - CENTA
TORRENTE ARROSCIA**



CARTA DEL RISCHIO GEOMORFOLOGICO

PRIMA APPROVAZIONE	Delibera del Consiglio Provinciale n. 19 del 27/02/2003	SCALA	TAVOLA
ULTIMA MODIFICA DELL'ELABORATO	Decreto del Segretario Generale n. 90 del 25/10/2021	1:10.000	a
ENTRATA IN VIGORE	Publicazione sul BURL n. 47 del 24/11/2021 - parte II		