
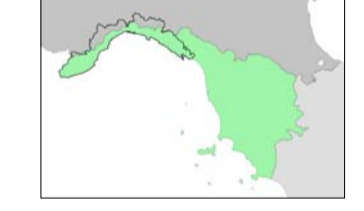


LEGENDA


- Rg4 - Aree a rischio molto elevato
- Rg3 - Aree a rischio elevato
- Rg2 - Aree a rischio medio
- Rg1 - Aree a rischio moderato
- Rg0 - Aree a rischio lieve o trascurabile
- Alveo
- Limite dell'ambito di bacino



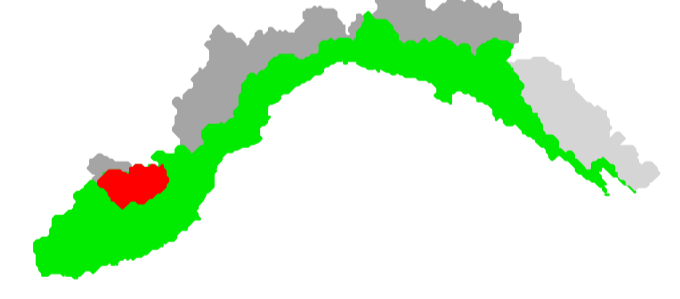
REGIONE
LIGURIA



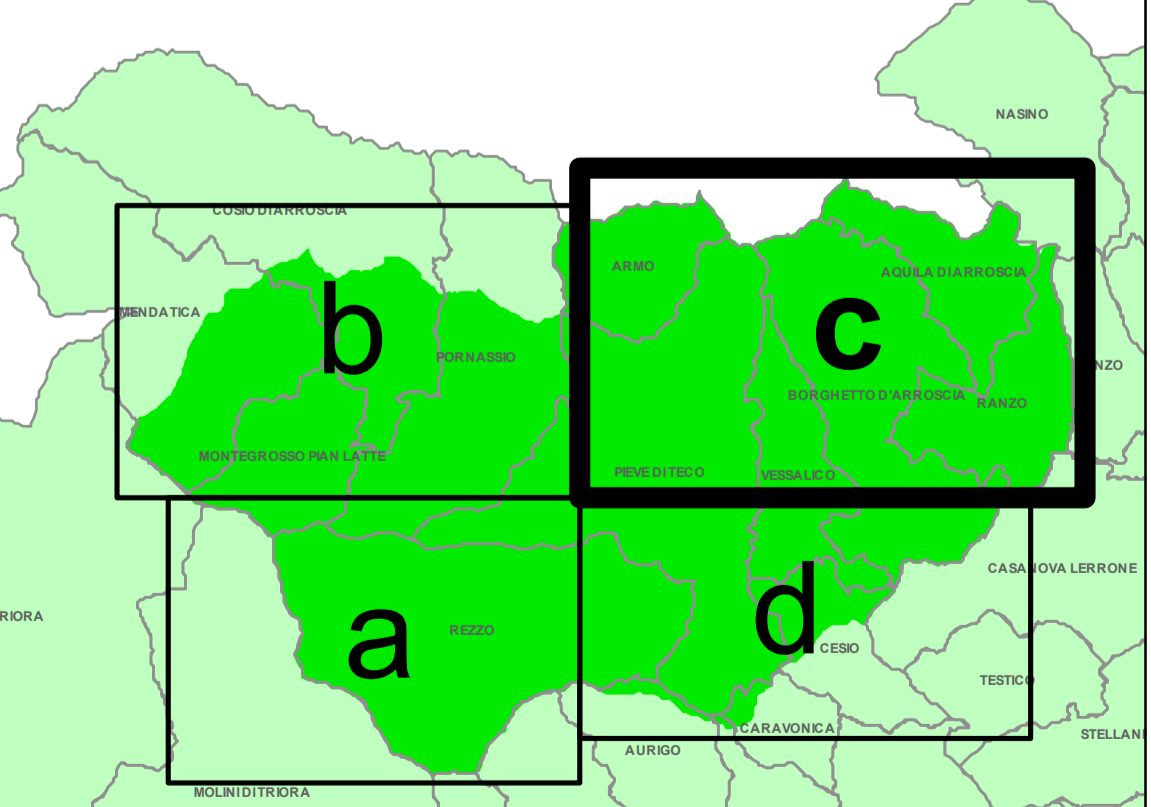
Bacini Regionali Liguri



Autorità di Bacino
Disrettuale
dell'Appennino
Setentrionale



PIANO DI BACINO STRALCIO PER L'ASSETTO IDROGEOLOGICO
AMBITO 9 - CENTA
TORRENTE ARROSCIA



CARTA DEL RISCHIO GEOMORFOLOGICO

PRIMA APPROVAZIONE	Delibera del Consiglio Provinciale n. 19 del 27/03/2003	SCALA	TAVOLA
ULTIMA MODIFICA DELL'ELABORATO	Decreto del Segretario Generale n. 99 del 26/10/2021	1:10.000	c
ENTRATA IN VIGORE	Pubblicazione sul BURL n. 47 del 24/11/2021 - parte II		