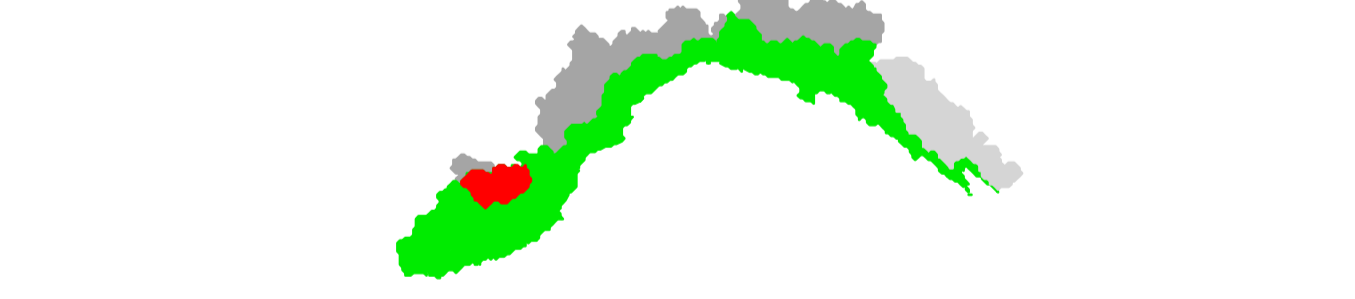
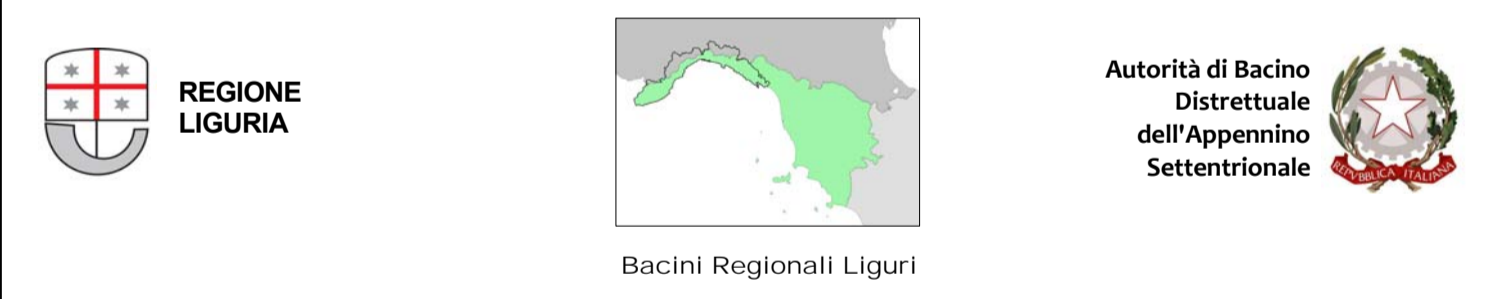
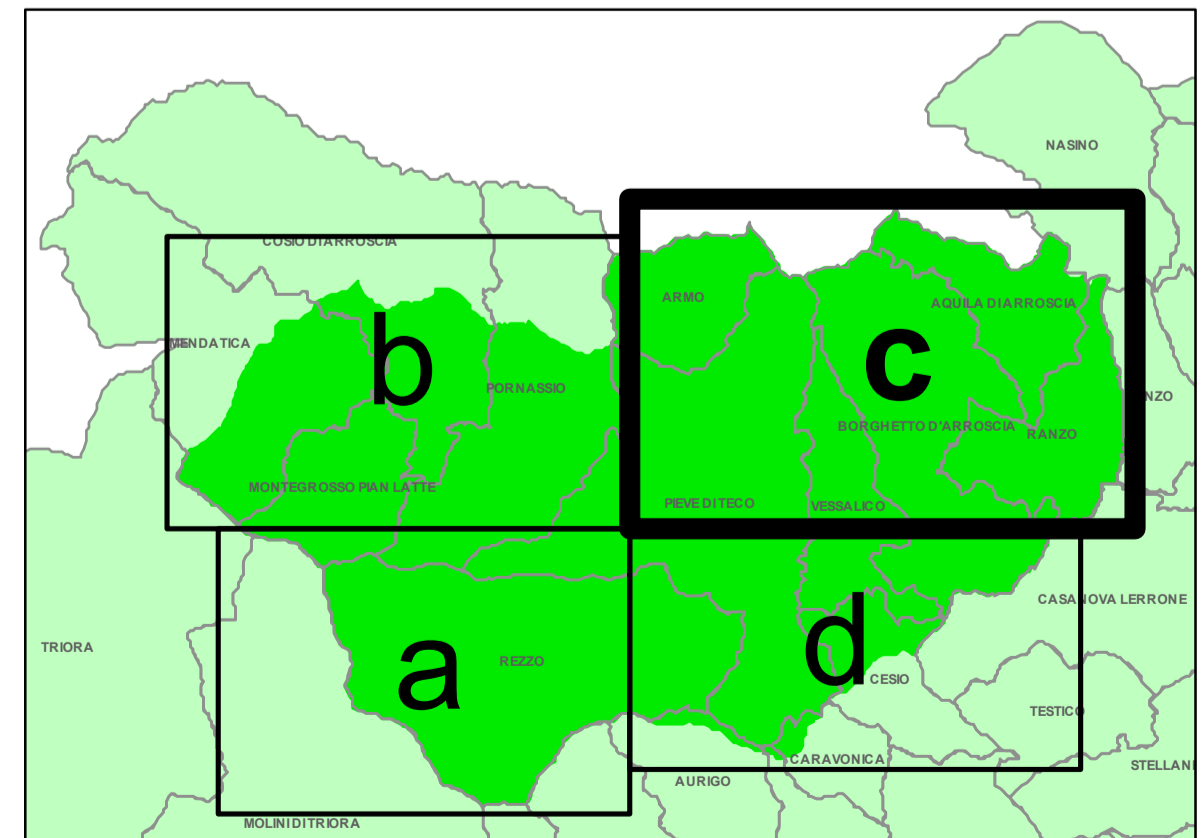


LEGENDA

- Pg0 - Aree a pericolosità e suscettività molto bassa
- Pg1 - Aree a pericolosità e suscettività bassa
- Pg2 - Aree a pericolosità e suscettività media
- Pg3a - Aree a pericolosità e suscettività alta
- Pg4 - Aree a pericolosità e suscettività molto alta
- A - Aree speciali di tipo A (cave attive e miniere attive)
- A - Aree speciali di tipo A (discariche in esercizio)
- B1 - Aree speciali di tipo B1 (cave dismesse)
- B2 - Aree speciali di tipo B2 (discariche dismesse e riporti antropici)
- LIMITI DEL BACINO



**PIANO DI BACINO STRALCIO PER L'ASSETTO IDROGEOLOGICO
AMBITO 9 - CENTA
TORRENTE ARROSCIA**



CARTA DELLA SUSCETTIVITA' AL DISSESTO

PRIMA APPROVAZIONE	Delibera del Consiglio Provinciale n. 19 del 27/03/2003	SCALA	TAVOLA
ULTIMA MODIFICA DELL'ELABORATO	Decreto del Segretario Generale n. 93 del 26/10/2011	1:10.000	c
ENTRATA IN USO	Pubblicazione sul G.U.R.L. n. 47 del 24/11/2011 - parte II		