
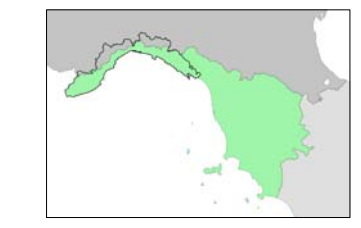


**LEGENDA**


- Pg0 - Aree a pericolosità e suscettività molto bassa
- Pg1 - Aree a pericolosità e suscettività bassa
- Pg2 - Aree a pericolosità e suscettività media
- Pg3b - Aree a pericolosità e suscettività alta
- Pg3a - Aree a pericolosità e suscettività alta
- Pg4 - Aree a pericolosità e suscettività molto alta
- A - Aree speciali di tipo A (cave attive e miniere attive)
- A - Aree speciali di tipo A (discariche in esercizio)
- B1 - Aree speciali di tipo B1 (cave dismesse)
- B2 - Aree speciali di tipo B2 (discariche dismesse e riporti antropici)
- LIMITI DEL BACINO



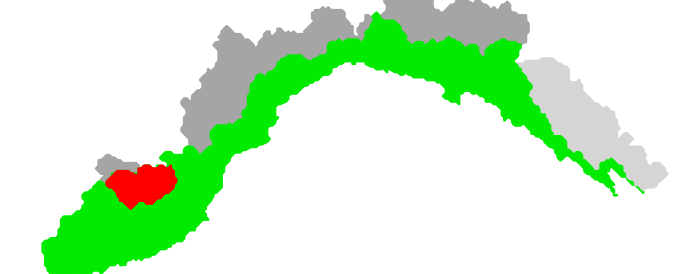
REGIONE  
LIGURIA



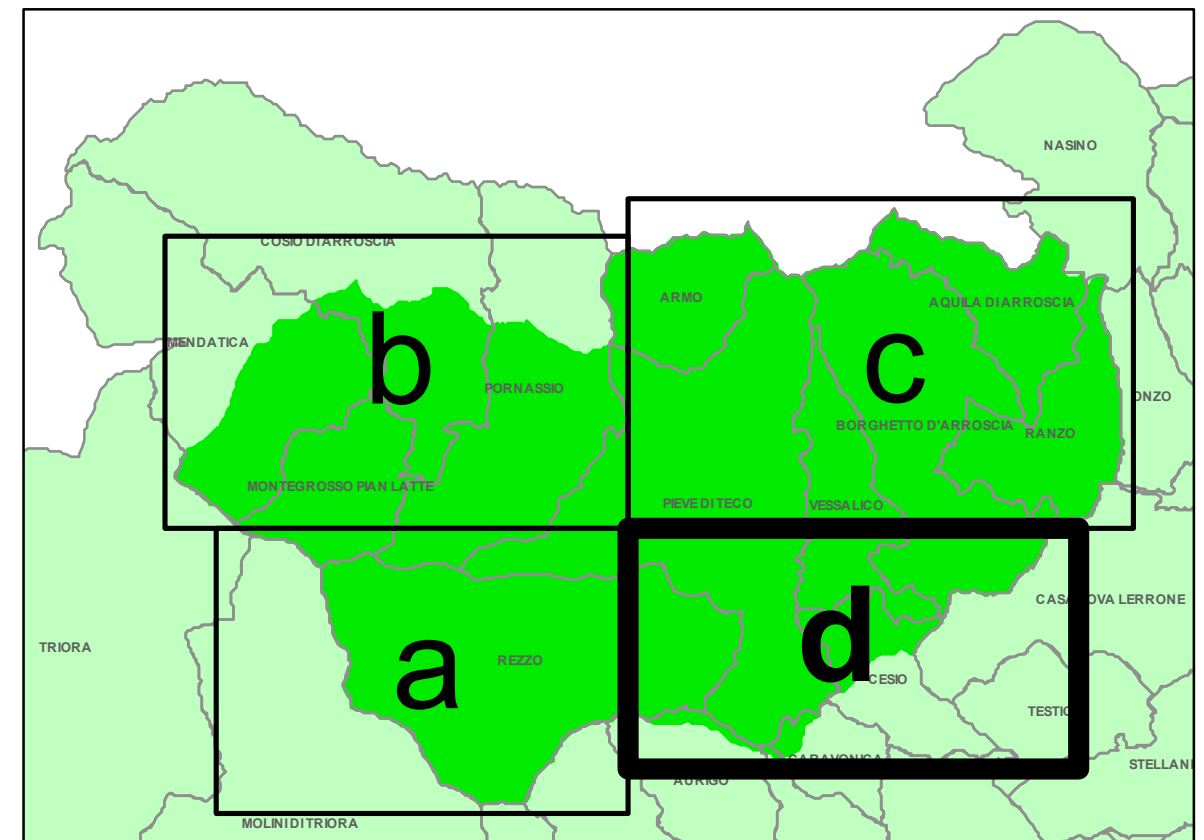
Bacini Regionali Liguri



Autorità di Bacino  
Disrettuale  
dell'Appennino  
Settentrionale



**PIANO DI BACINO STRALCIO PER L'ASSETTO IDROGEOLOGICO  
AMBITO 9 - CENTA  
TORRENTE ARROSCIA**



**CARTA DELLA SUSCETTIVITA' AL DISSESTO**

|                                |   |          |        |
|--------------------------------|---|----------|--------|
| PRIMA APPROVAZIONE             | Delibera del Consiglio Provinciale n. 19 del 27/02/2003 | SCALA    | TAVOLA |
| ULTIMA MODIFICA DELL'ELABORATO | Decreto del Segretario Generale n. 90 del 25/10/2021    | 1:10.000 | d      |
| ENTRATA IN VIGORE              | Publicazione sul BURL n. 47 del 24/11/2021 - parte II   |          |        |