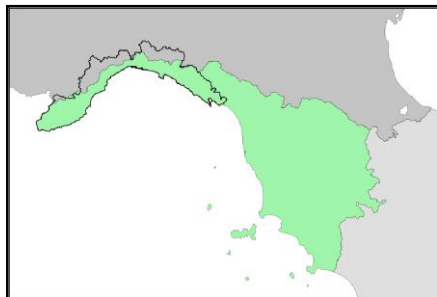




Autorità di Bacino  
Distrettuale  
dell'Appennino  
Settentrionale

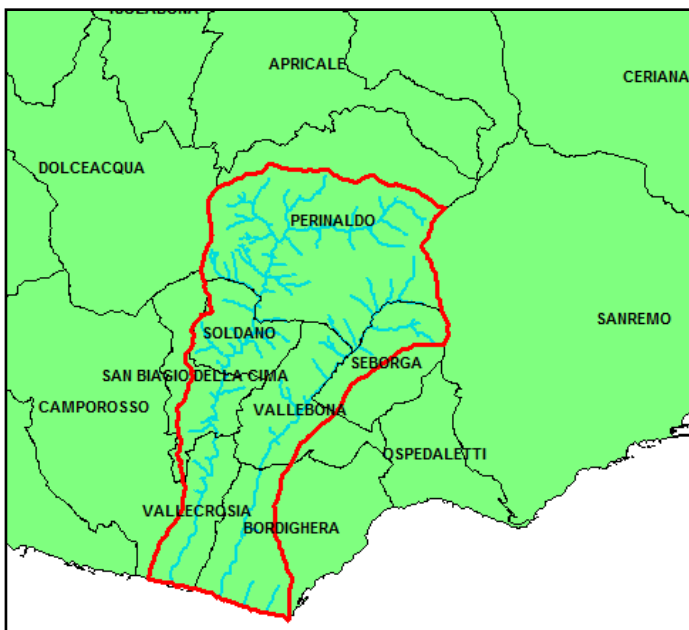
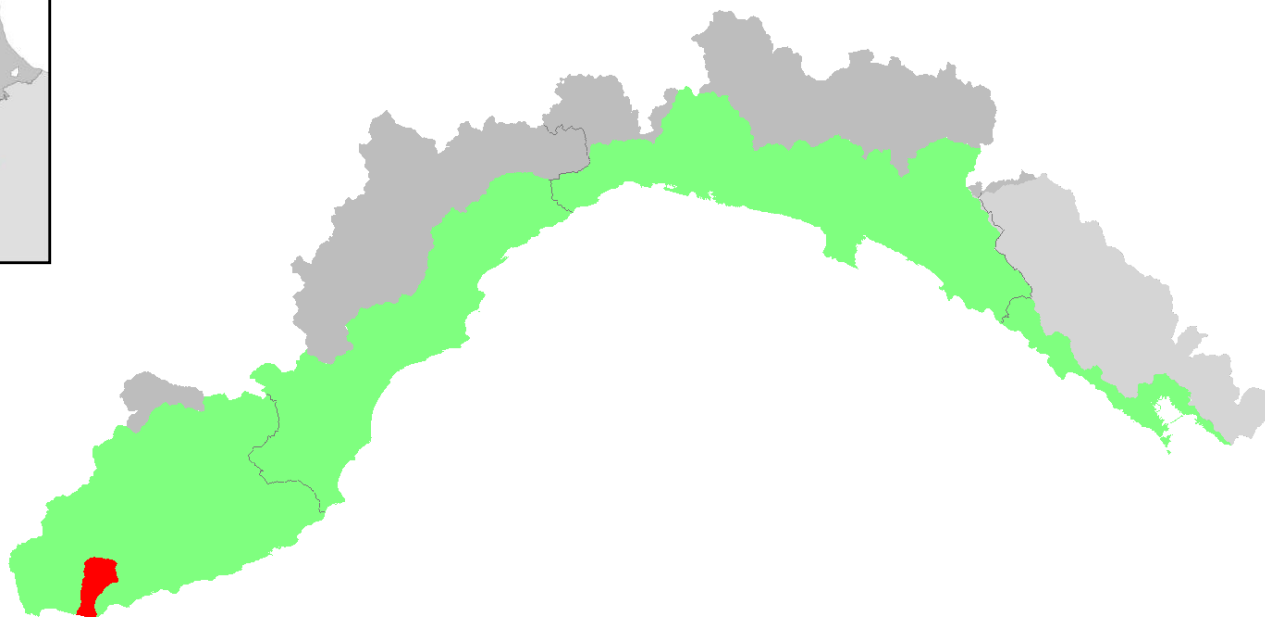


REGIONE  
LIGURIA



## PIANO DI BACINO STRALCIO PER L'ASSETTO IDROGEOLOGICO

# BORGHETTO VALLECROSA



Ambito di Bacino  
di rilievo regionale:  
**NERVIA**

Bacino:  
**BORGHETTO  
VALLECROSA**

Comuni:  
BORDIGHERA, PERINALDO,  
SAN BIAGIO DELLA CIMA,  
SEBORGA, SOLDANO,  
VALLEBONA, VALLECROSA

### APPROVAZIONE DEL PIANO

Delibera del Consiglio Provinciale di Imperia n. 86 del 15/10/2002

### ULTIMA MODIFICA DEL PIANO

Decreto del Direttore Generale n. 1664 del 05/03/2020

### ENTRATA IN VIGORE

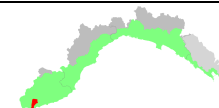
BURL n. 13 del 25/03/2020 – parte II



Autorità di Bacino Distrettuale  
dell'Appennino Settentrionale  
REGIONE LIGURIA



Piano di bacino stralcio per l'assetto idrogeologico  
**BORGHETTO VALLECROSA**



Provvedimento	Oggetto	Comune	Località	Elaborati modificati	Entrata in vigore
DCP 86 del 15/10/2002	Approvazione del Piano				
DGP 92 del 16/02/2004	Adeguamento a parere vincolante				
DGP 711 del 07/12/2004	Fasce fluviali e Regimi normativi	Vallecrosia, San Biagio della Cima, Perinaldo			
DGP 307 del 12/07/2006	Fasce fluviali				
DGP 213 del 23/05/2007	Fasce fluviali				
DGP 13 del 11/01/2012	Fasce fluviali				
DGP 273 del 22/11/2012	Reticolo idrografico				
DCP 29 del 15/06/2015	Variante sostanziale				
DDG 3479 del 24/12/2018	Fasce fluviali	Bordighera		<ul style="list-style-type: none"> <li>• Relazione generale</li> <li>• Carta fasce inondabilità</li> <li>• Carta aree inondabili</li> <li>• Carta rischio idraulico</li> <li>• Ambiti normativi</li> </ul>	BURL n. 2 del 09/01/2019
DDG 1905 del 05/04/2019	Fasce fluviali	Bordighera/Vallecrosia	Rio Rattaconigli	<ul style="list-style-type: none"> <li>• Relazione generale</li> <li>• Piano degli interventi</li> <li>• Carta fasce inondabilità</li> <li>• Carta aree inondabili</li> <li>• Carta rischio idraulico</li> <li>• Ambiti normativi</li> <li>• Carta degli interventi</li> </ul>	BURL n. 17 del 24/04/2019
DDG 2270 del 19/04/2019 <b>AD EFFICACIA SOSPESA</b>	Fasce fluviali	Bordighera/Vallecrosia	Rio Rattaconigli		
DDG 3951 del 09/07/2019	Aggiornamento pericolosità geomorfologica a seguito degli studi di microzonazione sismica			<ul style="list-style-type: none"> <li>• Relazione generale</li> <li>• Carta suscettività</li> <li>• Carta rischio geomorfologico</li> <li>• Carta geomorfologica</li> <li>• Carta franosità</li> </ul>	BURL n. 30 del 24/07/2019
DDG 1664 del 05/03/2020	Fasce fluviali	San Biagio della Cima	Torrente Verbone	<ul style="list-style-type: none"> <li>• Relazione generale</li> <li>• Piano degli interventi</li> <li>• Carta delle fasce fluviali</li> <li>• Carta del rischio idraulico</li> <li>• Carta degli interventi</li> </ul>	BURL n. 13 del 25/03/2020
DDG 3084 del 29/05/2020 <b>AD EFFICACIA SOSPESA</b>	Fasce fluviali	San Biagio della Cima	Torrente Verbone		