






LEGENDA

-  Reticolo idrogeologico
-  Tratto in progetto
-  Limite dell'ambito di bacino

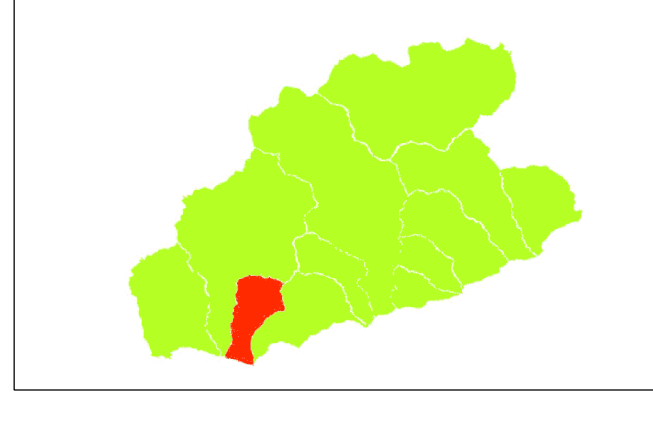


PROVINCIA DI IMPERIA



REGIONE LIGURIA

AUTORITA' DI BACINO DI RILIEVO REGIONALE



PIANO DI BACINO
DEI TORRENTI VALLECROSA E BORGHETTO
 STRALCIO RIGUARDANTE LA DIFESA IDRAULICA E IDROGEOLOGICA
 (AMBITO N.2 NERVIA)

CARTA DEL RETICOLO IDROGRAFICO

 TAV. N.19

IMPERIA
 APPROVATO con D.C.P. n.86
 IN DATA 15.12.2002
 adeguamento a parere vincolante C.T.R.
 approvazione con D.G.P. n. 92 del 18.02.2004
 e successive varianti non sostanziali
 Variante approvata con D.G.P. n. 273 del 22/11/2012

DAI TIPI DELLA REGIONE LIGURIA
 scala 1 : 10.000