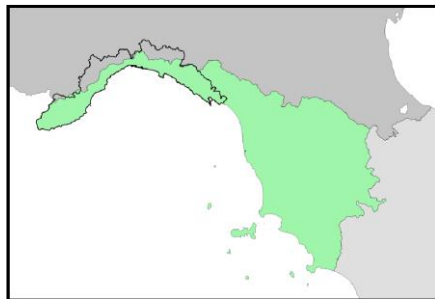




Autorità di Bacino
Distrettuale
dell'Appennino
Settentrionale



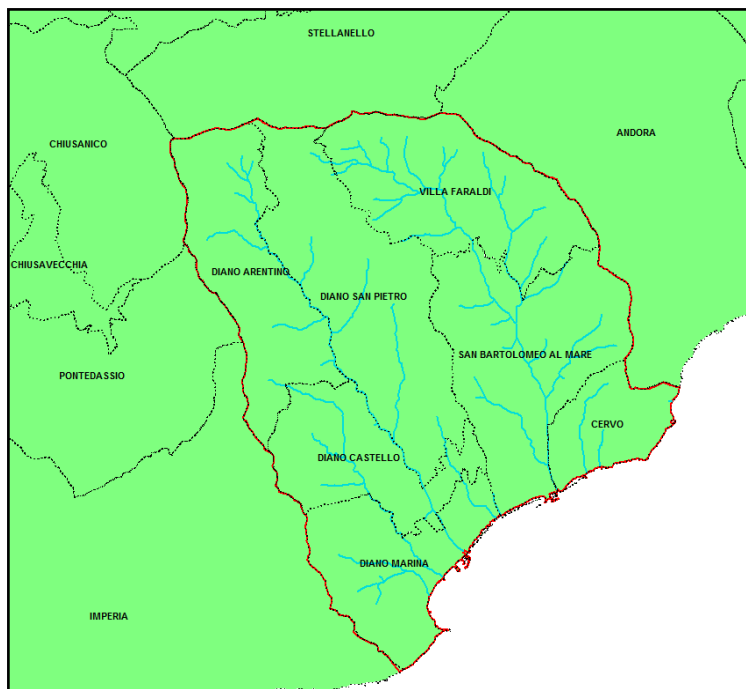
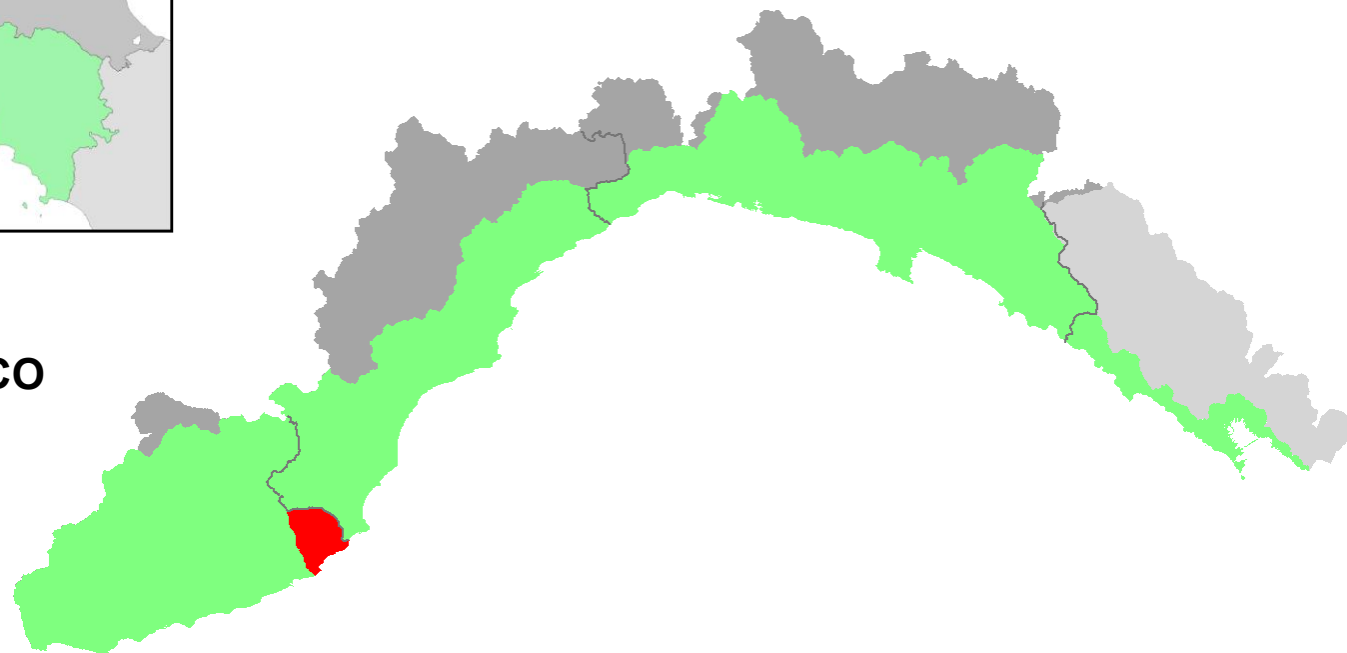
REGIONE
LIGURIA



PIANO DI BACINO STRALCIO PER L'ASSETTO IDROGEOLOGICO

DIANESE

Ambiti di Bacino
di rilievo regionale:
7 - Dianese



Comuni:

**CERVO
DIANO ARENTINO
DIANO CASTELLO
DIANO MARINA
DIANO SAN PIETRO
SAN BARTOLOMEO AL
MARE
VILLA FARALDI**

APPROVAZIONE DEL PIANO

Delibera del Consiglio Provinciale di Imperia n. 9 del 30/01/2003

ULTIMA MODIFICA DEL PIANO

Decreto del Segretario Generale n. 50 del 26/06/2023

ENTRATA IN VIGORE

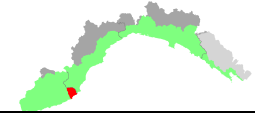
BURL n. 31 del 02/08/2023 - parte II



Autorità di Bacino Distrettuale
dell'Appennino Settentrionale
REGIONE LIGURIA



Piano di bacino stralcio per l'assetto idrogeologico DIANESE



Provvedimento	Oggetto	Comune	Località	Elaborati modificati	Entrata in vigore
DCP 9 del 30/01/2003	Approvazione del Piano				
DGP 243 del 21/04/2004	Adeguamento al parere CTR				
DGP 710 del 07/12/2004	Fasce fluviali	San Bartolomeo al mare			
DGP 47 del 02/02/2005	Carta dei vincoli				
DGP 602 del 02/11/2005	Approfondimento geologico e geomorfologico				
DCP 81 del 30/09/2008	Fasce fluviali				
DGP 569 del 23/12/2008	Rischio idraulico				
DGP 115 del 26/05/2010	Fasce fluviali	San Bartolomeo al mare	Torrente Steria – Rio San Bartolomeo		
DGP 276 del 22/11/2012	Reticolo idrografico				
DCP 30 del 15/06/2015	Variante sostanziale				
DGR 561 del 17/06/2016	Suscettività al dissesto	Diano Arentino			
DGR 562 del 17/06/2016	Fasce fluviali		Rio San Rocco		
DDG 99 del 13/04/2017 con ripermetrazione ad EFFICACIA SOSPESA	Fasce fluviali	San Bartolomeo al mare	Pairola		10/05/2017
DSG 50 del 26/06/2023 efficacia DDG 99/2017	Fasce fluviali	San Bartolomeo al mare	Pairola	Relazione generale, Piano degli interventi, Verifiche idrauliche, Carte delle fasce fluviali, rischio idraulico, interventi	BURL n. 31 del 02/08/2023