
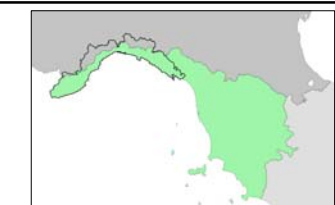



INTERVENTO		PRIORITA'	
SIMBOLOGIA	DESCRIZIONE	PRIMARIA	SECONDARIA
IA	Adeguamento di sezione d'alveo anche con realizzazione di canale scolmatore	IA	IA
IB	Sistemazione idraulica dell'alveo con realizzazione del fondo e degli argini	IB	IB
IC	Demolizione e ricostruzione ponti	IC	IC
ID	Adeguamento idraulico passaggi carrabili e vasche raccolta materiale	ID	ID
IE	Opere di regolarizzazione del fondo alveo	IE	IE
idro r	Idrometri		idro r
Pn	Pluviometri		Pn
G	Interventi strutturali di consolidamento versante	Gp	Gs
G1	Interventi strutturali di consolidamento versante con scheda allegata		
H	Interventi di ingegneria naturalistica e risanamento versanti	Hp	Hs
P1I	Monitoraggio frane con P = piezometri e I = inclinometri il numero indica il numero di strumenti		P1I
VEGETAZIONALI			
/scheda n... Scheda di compatibilità ambientale per interventi ricadenti in S.I.C. (Rif. capitolo 4 della Relazione)			
IT 1315670	IT 1315670 - Fondali Capo Berta - Diano Marina - Capo Mimosa		
	Limite S.I.C. IT1315602 - Pizzo d'Evigno		
	Limite S.I.C. IT1316001 - Capo Berta		
IA	Interventi realizzati		
	Limite del Piano di Bacino		



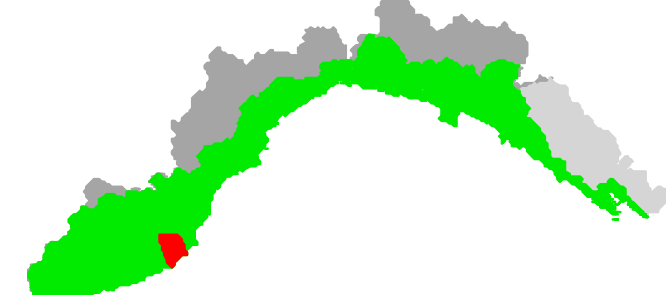
REGIONE LIGURIA



Bacini Regionali Liguri



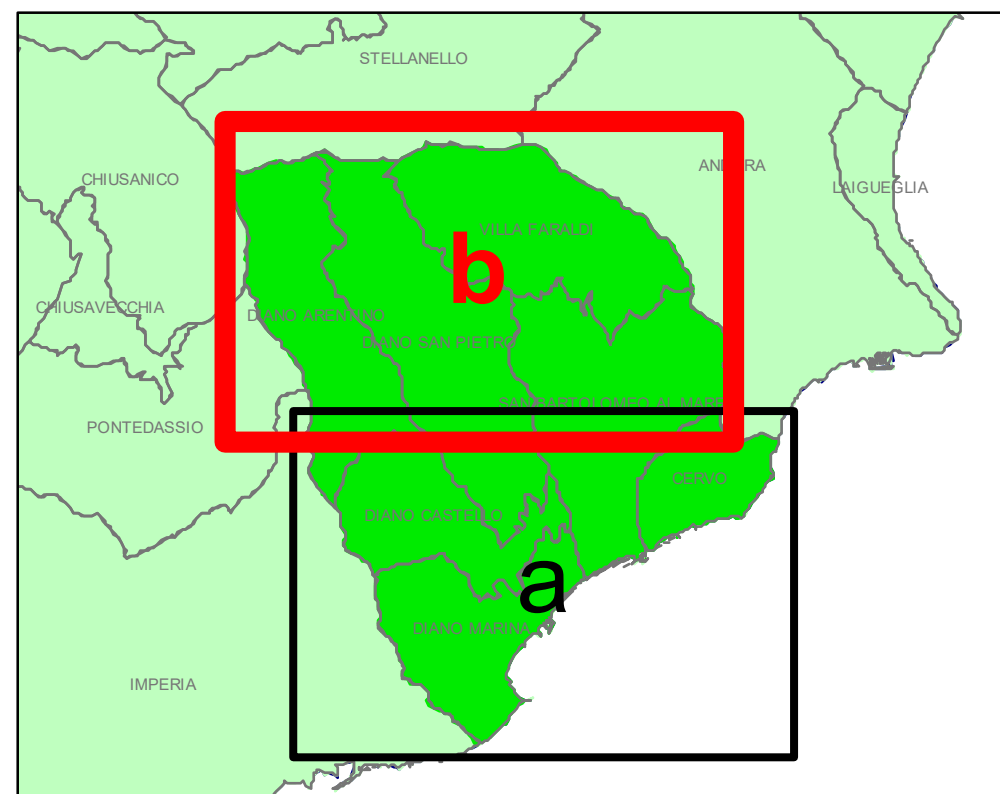
Autorità di Bacino
Distrettuale
dell'Appennino
Settentrionale



PIANO DI BACINO STRALCIO PER L'ASSETTO IDROGEOLOGICO

AMBITO 7

DIANESE



CARTA DEGLI INTERVENTI

PRIMA APPROVAZIONE	Delibera del Consiglio Provinciale n. 9 del 30/01/2003	SCALA	TAVOLA
ULTIMA MODIFICA DELL'LABORATO	Decreto del Segretario Generale n. 50 del 26/06/2023	1:10.000	b
ENTRATA IN VIGORE	Publicazione sul BURL n. 31 del 02/08/2023 - parte II		