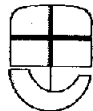


SCHEMA N. NP/7093
DEL PROT. ANNO 2016



REGIONE LIGURIA - Giunta Regionale

Segreteria Generale
Staff affari Giunta - Settore

SEDUTA DELLA GIUNTA REGIONALE : N 3392 del 17/06/2016

N. 562

IN DATA 17/06/2016

OGGETTO : L.r. 15/2015 art.26 c.5. - Approvazione variante al PdB stralcio per la tutela dal rischio idrogeologico Amb. 7 Dianese relativa alla perimetrazione delle fasce inondabilità del Rio S. Rocco nel bacino del T. Steria e rettifica errori materiali.

CERTIFICAZIONE DELLE RISULTANZE DELL'ESAME DELL'ATTO

Si **ATTESTA** che nel corso dell'odierna seduta della Giunta Regionale, **PRESIDENTE** Sonia Viale , con la partecipazione dei seguenti Componenti, che si sono espressi in conformità di quanto a fianco di ciascuno indicato:

PRESENTI	ASSENTI	I COMPONENTI DELLA GIUNTA - SIGNORI	VOTI ESPRESSI		
			FAVOR.	ASTEN.	CONTR.
	X	Giovanni Toti - Presidente			
X		Sonia Viale - Vice Presidente	X		
X		Giovanni Berrino - Assessore	X		
X		Ilaria Cavo - Assessore	X		
X		Giacomo Raul Giampedrone - Assessore	X		
X		Stefano Mai - Assessore	X		
	X	Edoardo Rixi - Assessore			
X		Marco Scajola - Assessore	X		
6	2		6		

RELATORE alla Giunta Giacomo Raul Giampedrone e con l'assistenza del Segretario Generale e del Dott. Monica Limoncini, che ha svolto le funzioni di **SEGRETARIO**

LA GIUNTA REGIONALE

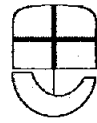
all'unanimità **HA APPROVATO** il provvedimento proposto secondo lo schema il cui testo integrale è riportato in originale da pag. 1 a pag. 5 della presente cartella, autenticato dal Segretario della Giunta Regionale.

Data - IL SEGRETARIO *M. Limoncini*
17/06/2016 (Dott. Monica Limoncini)

Il presente **ATTO** viene contraddistinto col numero, a margine indicato, del **REGISTRO ATTI DELLA GIUNTA REGIONALE - Parte I**

RISULTANZE DELL'ESAME	AUTENTICAZIONE COPIE	CODICE PRATICA :
	SETTORE STAFF GENERALE E SERVIZI GIUNTA P C C L'ISTRUTTORE <i>H</i> (D.ssa Augusta Ginesi)	varsteri
PAGINA : 1	COD. ATTO :	DELIBERAZIONE

SCHEMA N.....NP/7093
 DEL PROT. ANNO.....2016



REGIONE LIGURIA - Giunta Regionale
 Dipartimento territorio
 Assetto del territorio - Settore

OGGETTO : l.r. 15/2015 art.26 c.5. - Approvazione variante al PdB stralcio per la tutela dal rischio idrogeologico Amb. 7 Dianese relativa alla perimetrazione delle fasce inondabilità del Rio S. Rocco nel bacino del T. Steria e rettifica errori materiali.

DELIBERAZIONE	N.	562 <small>del REGISTRO ATTI DELLA GIUNTA</small>	IN 17/06/2016 <small>DATA</small>
----------------------	----	--	---

LA GIUNTA REGIONALE

RICHIAMATI:

- il D.Lgs. 3 aprile 2006, n. 152, recante "Norme in materia ambientale", ed in particolare, la parte terza, recante norme in materia di difesa del suolo, che ha innovato il sistema previgente di pianificazione di bacino, prevedendo al riguardo la soppressione delle Autorità di Bacino ex lege 183/1989, le cui funzioni sono demandate alle Autorità di Bacino Distrettuale, previa emanazione di un decreto del Presidente del Consiglio dei Ministri che disciplini il trasferimento di funzioni e regolamenti il periodo transitorio, e ha previsto, peraltro, all'art.170 c. 2-bis, la proroga dell'Autorità di bacino di cui alla legge 183/89 sino alla data di entrata in vigore del decreto del Presidente del Consiglio dei Ministri di costituzione dell'Autorità Distrettuale;
- la l.r. n. 15/2015, recante "Disposizioni di riordino delle funzioni conferite alle Province in attuazione della legge 7 aprile 2014, n.56", ed, in particolare, il Capo II del Titolo II che ha adeguato il regime previgente in materia di pianificazione di bacino regionale, di cui alla l.r. n. 58/2009, ed in particolare:
 - l'art. 17, c. 3, che individua quali organi dell'Autorità di bacino regionale il Consiglio regionale-Assemblea Legislativa della Liguria, la Giunta Regionale e il Comitato Tecnico di Bacino;
 - l'art. 26 che, nel disciplinare la procedura per l'approvazione di varianti ai piani di bacino, prevede in particolare:
 - al comma 5, una procedura semplificata per varianti non ricadenti nelle fattispecie delle varianti "sostanziali" di cui al comma 3, la cui approvazione è demandata alla Giunta regionale, acquisito il parere vincolante del Comitato tecnico di bacino;

Data - IL DIRIGENTE
 1.6.16
 (Ing. Roberto Boni)

Data - IL SEGRETARIO

 17 GIU. 2016

ATTO	AUTENTICAZIONE COPIE SETTORE STAFF GENERALE E SERVIZI GIUNTA P.....C.....C..... L'ISTRUTTORE (D.ssa Augusta Ghidini)	CODICE PRATICA varsteri
PAGINA : 1	COD. ATTO : DELIBERAZIONE	

SCHEMA N.....NP/7093
DEL PROT. ANNO.....2016



REGIONE LIGURIA - Giunta Regionale

Dipartimento territorio
Assetto del territorio - Settore

- ai commi 5 e 6, che la suddetta approvazione sia preceduta da adeguate forme di pubblicità qualora le varianti interessino ampie porzioni di territorio o territori non precedentemente vincolati;
 - al comma 7, che possano essere individuate dalla Giunta regionale ulteriori fattispecie di semplificazione delle procedure;
- l'art. 27, c. 4, che prevede che i procedimenti di pianificazione di bacino in corso alla data del trasferimento delle funzioni alla Regione vengano conclusi dagli uffici regionali, fatti salvi i pareri, gli atti ed i provvedimenti già assunti ai sensi della normativa previgente.
- la DGR n. 1111/2015, recante "Indirizzi procedurali e modalità operative ai fini di semplificazione degli iter approvativi relativi alla pianificazione di bacino regionale", che, in particolare, stabilisce che, in continuità con gli indirizzi ex DGR n. 305/2014, l'approvazione di rettifiche di errori materiali, di aggiornamento per migliori specificazioni degli elaborati di Piano ai fini di semplificazione e facilità di applicazione del disposto dei Piani stessi, o di revisioni solo di tipo editoriale di cartografie o elaborati del Piano, possa esser effettuata con atto preceduto dalla semplice comunicazione al Comitato Tecnico di Bacino.

DATO ATTO che:

- il Comitato Tecnico di Bacino ha approvato nella seduta del 01-04-2015 il Parere vincolante n. 5/2015, con cui si è espresso favorevolmente sulla proposta di variante al Piano di Bacino stralcio per la tutela dal rischio idrogeologico dell'Ambito 7 Dianese, relativa alla perimetrazione delle fasce di inondabilità allo stato attuale del Rio San Rocco nel bacino del T. Steria, presentata dal Comune di San Bartolomeo al Mare, prescrivendo altresì alla Provincia di Imperia la verifica dei limiti della perimetrazione della nuova Fascia A in relazione agli elementi edilizi e morfologici presenti nella zona;
- la Provincia di Imperia ha approvato la Delibera n. 84 del 25/06/2015, con la quale, anche ai fini dell'avvio della fase di pubblicità partecipativa e di attivare le necessarie misure di salvaguardia, è stata adottata, ai sensi all'art. 10, c. 5 della previgente l.r. 58/2009, la variante al Piano di Bacino in oggetto, dando atto altresì che gli uffici provinciali hanno verificato che la perimetrazione proposta risulta compatibile con la morfologia dei luoghi, in ottemperanza alle prescrizioni contenute nel succitato parere vincolante del Comitato Tecnico di Bacino n. 5/2015;
- la Regione, a far data dal 1 luglio 2015, è subentrata nella titolarità delle funzioni relative alla pianificazione di bacino, esercitata nei termini indicati agli artt. 16 e seguenti della sopracitata legge;

Data - IL DIRIGENTE

(Ing. Roberto Boni)

Data - IL SEGRETARIO

1 / 01 / 2016

ATTO	AUTENTICAZIONE COPIE SETTORE STAFF CENTRALE E SERVIZI GIUNTA P C C ISTRUTTORE AP (D.ssa Augusta Girardin)	CODICE PRATICA varsteri
PAGINA : 2	COD. ATTO : DELIBERAZIONE	

SCHEMA N.....NP/7093
DEL PROT. ANNO.....2016



REGIONE LIGURIA - Giunta Regionale

Dipartimento territorio
Assetto del territorio - Settore

- ai sensi dell'art. 27 c. 4 della precitata legge regionale, i procedimenti di pianificazione di bacino in corso alla data del trasferimento delle sopra richiamate funzioni sono acquisiti dagli uffici regionali, che li concludono con le modalità e le procedure di cui al Capo II della sopra richiamata legge, fermi restando i pareri, gli atti ed i provvedimenti già assunti ai sensi della normativa previgente.

VISTA la nota tra gli uffici della Regione prot. n. IN/2015/17063 del 21-09-2015, con cui l'Ufficio Territoriale di Savona e Imperia per la Difesa del Suolo e delle Acque ha inoltrato gli elaborati della variante al Piano di Bacino in oggetto, adottata dalla Provincia di Imperia ai sensi della previgente l.r. 58/2009, al Settore Assetto del Territorio, ai fini della sua definitiva approvazione, ai sensi della sopravvenuta l.r. 15/2015.

PRESO ATTO che a seguito dell'adozione della variante di cui sopra:

- sono stati svolti dagli uffici della Provincia di Imperia i previsti adempimenti connessi alla fase di pubblicità partecipativa relativa alla variante adottata di cui sopra, al fine di consentire a chiunque fosse interessato di esprimere eventuali osservazioni, disponendone in particolare la pubblicazione sul sito web della Provincia e sull'albo pretorio dei Comuni interessati;
- a conclusione della fase di pubblicità partecipativa non sono pervenute osservazioni alla succitata variante adottata con Deliberazione del Presidente della Provincia di Imperia n. 84 del 25/06/2015 e pertanto non risulta necessario prendere in esame modifiche agli elaborati della stessa variante adottata.

CONSIDERATO altresì che, nell'ambito della predisposizione delle cartografie dello stesso Piano oggetto della variante, è emersa la presenza di alcuni errori materiali riguardanti, nello specifico, la rappresentazione del tratto di corso d'acqua idraulicamente indagato del Rio della Madonna e la localizzazione della traccia delle sezioni idrauliche del Rio Pineta e del Rio Rodine, dei quali errori, anche a seguito degli specifici chiarimenti forniti dal Settore Difesa del Suolo di Savona e Imperia con nota prot. n. IN/2016/8816 del 05-05-2016, è stata data opportuna comunicazione al Comitato Tecnico di Bacino nella seduta del 26-05-2016, ai fini della loro correzione secondo quanto previsto per tali fattispecie dalla procedura semplificata definita dalla DGR n. 1111/2015, in continuità con gli indirizzi ex DGR n. 305/2014.

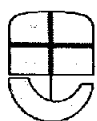
Data - IL DIRIGENTE
1.6.16
(Ing. Roberto Boni)

Data - IL SEGRETARIO
[Signature]

17 GIU. 2016

ATTO	SETTORE STAFF CENTRALE E SERVIZI GIUNTA P C C L'ISTRUTTORE (D.ssa Augusta Gines)	AUTENTICAZIONE COPIE CODICE PRATICA varsteri
	PAGINA : 3	COD. ATTO : DELIBERAZIONE

SCHEMA N.....NP/7093
 DEL PROT. ANNO.....2016



REGIONE LIGURIA - Giunta Regionale
 Dipartimento territorio
 Assetto del territorio - Settore

RITENUTO pertanto, alla luce delle argomentazioni sopra svolte, che la Giunta Regionale, nella sua qualità di organo dell'Autorità di Bacino Regionale, e secondo il disposto dell'art. 26, c. 5, della l.r. 15/2015, approvi la variante al Piano di Bacino stralcio per la tutela dal rischio idrogeologico dell'Ambito 7 Dianese, relativa alla perimetrazione delle fasce di inondabilità allo stato attuale del Rio San Rocco nel bacino del T. Steria, con la contestuale rettifica degli errori materiali riscontrati nelle cartografie dello stesso Piano di Bacino, costituita dagli elaborati contenuti in formato digitale nel CD-ROM allegato al presente atto quale parte integrante e sostanziale, di seguito elencati:

- Tav. 13_1 - Carta delle fasce fluviali (squadri A e B - scala 1:5.000)
- Tav. 16_bis - Carta del rischio idraulico (squadri A e B - scala 1:5.000)
- Tav. 26 - Planimetria generale sezioni (squadri A e B - scala 1:5.000)
- Relazione di Piano – Capitolo 2

DATO ATTO che:

- ai sensi dell'art. 26, c. 8, della l.r. 15/2015, la variante in oggetto entrerà in vigore alla data di pubblicazione sul BURL;
- gli elaborati approvati saranno consultabili, ai sensi dell'art. 26, c.9, della l.r. n.15/2015, presso la Regione ed i Comuni interessati, nonché sul portale regionale dedicato all'ambiente www.ambienteinliguria.it, nella sezione relativa ai Piani di Bacino all'indirizzo <http://www.pianidibacino.ambienteinliguria.it>.

SU PROPOSTA dell'Assessore alle Infrastrutture, Ambiente e Difesa del Suolo

DELIBERA

Per i motivi indicati in premessa:

1. di approvare, ai sensi dell'art. 26, c. 5 della l.r. 15/2015, la variante al Piano di Bacino stralcio per l'assetto idrogeologico dell'Ambito 7 Dianese, relativa alla perimetrazione delle fasce di inondabilità allo stato attuale del Rio San Rocco nel bacino del T. Steria, con la contestuale rettifica degli errori materiali riscontrati nelle cartografie dello stesso Piano di Bacino, costituita

Data - IL DIRIGENTE
 16/16
 (Ing. Roberto Boni)

Data - IL SEGRETARIO

ATTO	AUTENTICAZIONE COPIE SETTORE STAFF CENTRALE E SERVIZI GIUNTA P C C L'ISTRUTTORE (D.ssa Augusta Ginesi)	CODICE PRATICA varsteri
PAGINA : 4	COD. ATTO : DELIBERAZIONE	

SCHEMA N.....NP/7093
DEL PROT. ANNO.....2016



REGIONE LIGURIA - Giunta Regionale

Dipartimento territoriale
Assetto del territorio - Settore

dagli elaborati contenuti in formato digitale nel CD-ROM allegato al presente atto quale parte integrante e sostanziale, di seguito elencati:

- Tav. 13_1 - Carta delle fasce fluviali (squadri A e B - scala 1:5.000)
- Tav. 16_bis - Carta del rischio idraulico (squadri A e B - scala 1:5.000)
- Tav. 26 - Planimetria generale sezioni (squadri A e B - scala 1:5.000)
- Relazione di Piano – Capitolo 2

2. di dare atto che, ai sensi dell'art. 26, c. 8, della l.r. 15/2015, la variante approvata entrerà in vigore alla data di pubblicazione sul BURL e gli elaborati approvati saranno consultabili, ai sensi dell'art. 26, c.9, della l.r. 15/2015, presso la Regione ed i Comuni interessati, nonché sul portale regionale dedicato all'ambiente www.ambienteinliguria.it, nella sezione relativa ai Piani di Bacino all'indirizzo <http://www.pianidibacino.ambienteinliguria.it>.

Avverso il presente provvedimento è possibile proporre ricorso al T.A.R. Liguria, entro 60 gg. o, alternativamente, ricorso amministrativo straordinario al Presidente della Repubblica entro 120 gg. dalla notifica, comunicazione o pubblicazione dello stesso.

FINE TESTO

Si attesta la regolarità amministrativa, tecnica e contabile del presente atto.

Data - IL DIRIGENTE

1.6.16
(Ing. Roberto Boni)

Data - IL DIRETTORE GENERALE

(Dott. Adriano Musitelli)

7.6.2016

Data - IL DIRIGENTE

1.6.16
(Ing. Roberto Boni)

Data - IL SEGRETARIO

[Handwritten signature]

ATTO

AUTENTICAZIONE COPIE

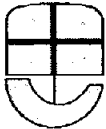
CODICE PRATICA

SETTORE STAFF CENTRALE
E SERVIZI GIUNTA
P.....C.....C.....
INSTRUTTORE
[Handwritten signature]
Bassa Augusta Ginasio

varsteri

PAGINA : 5

COD. ATTO : DELIBERAZIONE

SCHEMA N.NP/7093 DEL PROT. ANNO 2016	 REGIONE LIGURIA - Giunta Regionale Dipartimento territorio Assetto del territorio - Settore
N. 562 IN DATA: 17/06/2016	

OGGETTO : l.r. 15/2015 art.26 c.5. - Approvazione variante al PdB stralcio per la tutela dal rischio idrogeologico Amb. 7 Dianese relativa alla perimetrazione delle fasce inondabilità del Rio S. Rocco nel bacino del T. Steria e rettifica errori materiali.

DOCUMENTI ALLEGATI COSTITUITI DAL NUMERO DI PAGINE A FIANCO DI CIASCUNO INDICATE

ALLEGATO 1: CD-ROM contenente gli elaborati tecnici in formato digitale relativi a variante al PdB stralcio per la tutela dal rischio idrogeologico Ambito 7 Dianese relativa alla perimetrazione delle fasce inondabilità del Rio S. Rocco nel bacino del T. Steria e rettifica errori materiali:

- Tav. 13_1 - Carta delle fasce fluviali (scala 1:5.000)
- Tav. 16_bis - Carta del rischio idraulico (scala 1:5.000)
- Relazione di Piano – Capitolo 2
- Tav. n. 26 - Planimetria generale sezioni (scala 1:5.000)

PER UN TOTALE COMPLESSIVO DI PAGINE N.

----- FINE TESTO -----

Data - IL DIRIGENTE

16/6
 (Ing. Roberto Boini)

ATTESTO che la presente COPIA, ricavata su
 n. 7 sette pagine
 da me singolarmente firmate, È CONFORME
 ALL'ORIGINALE degli atti.
 Genova, 29/06/2016

AUTENTICAZIONE COPIE

CODICE PRATICA :

**ALLEGATO
ALL'ATTO**

varsteri



L'ISTRUTTORE
 (D.ssa Augusta Ginesi)

Augusta Ginesi

PAGINA : 1

COD. ATTO : DELIBERAZIONE