



**REGIONE LIGURIA - Giunta Regionale**  
**Dati atto**

**REGIONE LIGURIA**

**Anno registro: 2018**

**Informazioni generali**

**Numero registro: 9**

**Data sottoscrizione: 17/01/2018**

**Identificativo atto: AM-281**

**Anno: 2017**

**Classificazione-fascicolo: 2017/G13.12.5.0.0/3-Pratiche CTB 2017 - ASSETTO GEOMORFOLOGICO**

**Tipo atto: Decreto del Direttore Generale**

**Oggetto:** Oggetto: Intesa con AdB Distrettuale Appennino Settentrionale, Art.4 (Delega di firma). Approvazione Variante al Piano di Bacino Stralcio T.Impero relativa alla ripermetrazione di un'area a suscettività al dissesto Pg4 in Loc. Ville San Pietro, in Comune di Borgomaro (IM).

**Titolo norma: -**

**Tipo Beneficiario: -**

**Data di completamento: 17/01/2018**

**Il decreto rientra nei provvedimenti dell'allegato alla Delibera di Giunta Regionale 254/2017**

**Proponenti**

**Responsabile Procedimento: Daniele Bottero**

**Dirigente responsabile: Roberto Boni**

**Dirigenti Coproponenti Responsabili: -**

**Responsabili procedimenti Coproponenti: -**

**Soggetto emanante: Adriano Musitelli**

**Struttura: Settore Assetto del territorio**

**Dipartimento: Dipartimento territorio, ambiente, infrastrutture e trasporti**

**Coproponente: -**

**Controlli**

**Controllo contabile: NO**

**Controllo legittimità: SI**

## **Comunicazioni**

**Soggetto a privacy:** NO

**Pubblicabile sul BURL:** SI

**Modalita di pubblicazione sul BURL:** integrale


**Pubblicabile sul Web:** SI

**Non pubblicabile:** NO

**Deve essere trasmesso in copia al CONSIGLIO REGIONALE per il seguito di competenza:** NO

## **Cronologia**

<b>Compito</b>	<b>Assegnatario</b>	<b>Data di completamento</b>
Controllo regolarità	Maria Carmen Tanasi	27/12/2017
Approvazione	Roberto Boni	22/12/2017
Controllo legittimità	Emanuela Bacci	21/12/2017
Validazione	Daniele Bottero	21/12/2017
Redazione	Daniele Bottero	21/12/2017
Avvio Atto Monocratico	Daniele Bottero	28/11/2017



REGIONE LIGURIA

**REGIONE LIGURIA - Giunta Regionale**

**Copertina**

## **Registro**

**Tipo Atto Decreto del Direttore Generale**

**Anno Registro** 2018

**Numero Registro** 9

---

### **Dipartimento**

Dipartimento territorio, ambiente, infrastrutture e trasporti

### **Struttura**

Settore Assetto del territorio

### **Oggetto**

Oggetto: Intesa con AdB Distrettuale Appennino Settentrionale, Art.4 (Delega di firma). Approvazione Variante al Piano di Bacino Stralcio T.Impero relativa alla ripermetrazione di un'area a suscettività al dissesto Pg4 in Loc. Ville San Pietro, in Comune di Borgomaro (IM).

### **Data sottoscrizione**

17/01/2018

### **Dirigente responsabile**

Roberto Boni

La regolarità amministrativa, tecnica e contabile del presente atto è garantita dal dirigente/dirigente generale della struttura proponente.

Il decreto rientra nei provvedimenti dell'allegato alla Delibera di Giunta Regionale 254/2017.

Il decreto è costituito dal testo e da 6 allegati

allegati:

A01\_2017-AM-281\_IM\_Impero\_Geomorfo\_sqA\_rev02.pdf

A02\_2017-AM-281\_IM\_Impero\_Geomorfo\_sqB\_rev02.pdf

A03\_2017-AM-281\_IM\_Impero\_rscGeo\_sqA\_rev02.pdf

A04\_2017-AM-281\_IM\_Impero\_rscGeo\_sqB\_rev02.pdf

A05\_2017-AM-281\_IM\_Impero\_Suscettivita\_sqA\_rev02.pdf

A06\_2017-AM-281\_IM\_Impero\_Suscettivita\_sqB\_rev02.pdf

---

## Comunicazioni

Non pubblicazione (sottratto integralmente all'accesso ai sensi della l. 241/1990 e ss.mm.ii).	NO
Soggetto a Privacy:	NO
Pubblicabile sul BUR:	SI
Modalità di pubblicazione sul BURL:	integrale
Pubblicabile sul Web:	SI



**REGIONE LIGURIA - Giunta Regionale**  
**Dipartimento/Direzione Dipartimento territorio,**  
**ambiente, infrastrutture e trasporti**  
**Struttura Settore Assetto del territorio**

Decreto del Direttore Generale  
codice AM-281  
anno 2017

**OGGETTO:**

Oggetto: Intesa con AdB Distrettuale Appennino Settentrionale, Art.4 (Delega di firma).  
Approvazione Variante al Piano di Bacino Stralcio T.Impero relativa alla ripermetrazione di un'area a suscettività al dissesto Pg4 in Loc. Ville San Pietro, in Comune di Borgomaro (IM).

## **RICHIAMATI:**

- il D.Lgs. 3 aprile 2006, n. 152, recante “*Norme in materia ambientale*”, ed in particolare, la parte terza, recante norme in materia di difesa del suolo, come recentemente modificata con L. 28 dicembre 2015, n. 221, che ha innovato il sistema previgente di pianificazione di bacino, prevedendo al riguardo la soppressione delle Autorità di Bacino ex lege 183/1989 e l’istituzione delle nuove Autorità di bacino distrettuali, ed in particolare il nuovo distretto idrografico dell’Appennino Settentrionale di cui all’art. 64, comma 1, lettera c), comprendente i bacini liguri ricadenti nel territorio della soppressa Autorità di Bacino regionale ligure, di cui, da ultimo, alla l.r. 15/2015;
- il decreto del Ministro dell’ambiente e della tutela del territorio e del mare (di seguito MATTM) n. 294 del 25 ottobre 2016, recante “*Disciplina dell’attribuzione e del trasferimento alle Autorità di bacino distrettuali del personale e delle risorse strumentali, ivi comprese le sedi, e finanziarie delle Autorità di bacino, di cui alla legge 18 maggio 1989, n. 183*”, pubblicato sulla Gazzetta Ufficiale n. 27 del 2 febbraio 2017 ed entrato in vigore in data 17 febbraio 2017, con conseguente soppressione dell’Autorità di Bacino Regionale;
- l’intesa sottoscritta in data 30/03/2017, ai sensi e per gli effetti dei commi 6 e 7 dell’art. 12 del D.M. 294/2016, ed in conformità alla DGR 240 del 24/03/2017, tra Autorità di Bacino distrettuale dell’Appennino Settentrionale e Regione Liguria (nel seguito “Intesa”) finalizzata a garantire la continuità delle funzioni tecniche ed amministrative inerenti la pianificazione di bacino nel periodo transitorio conseguente alla soppressione dell’Autorità di Bacino regionale, ed in particolare:
  - l’art. 3 che prevede l’avvalimento da parte dell’Autorità Distrettuale delle strutture regionali già operanti nel regime previgente;
  - l’art. 4 che prevede il conferimento della delega di firma al Direttore Generale del Dipartimento Territorio, Ambiente, Infrastrutture e Trasporti, già Segretario Generale dell’Autorità di Bacino regionale, per le fattispecie individuate nell’allegato all’Intesa stessa;
- il D.D.G. n. 134 del 24/05/2017 che definisce le modalità procedurali per l’esercizio della delega di firma al Direttore Generale del Dipartimento Territorio, Ambiente, Infrastrutture e Trasporti per le attività di pianificazione di bacino regionale, stabilendo in particolare di esercitare tale delega secondo le modalità procedurali previgenti, come derivanti dal combinato disposto delle normative dei Piani di Bacino tuttora vigenti e delle procedure ex l.r. 15/2015 (Titolo II, Capo II), nonché dai connessi indirizzi procedurali attuativi;
- il D.D.G. n. 69 del 11/09/2017, avente ad oggetto “Intesa con Autorità di Bacino Distrettuale Appennino Settentrionale, Art. 4 (Delega di firma). Adozione variante al Piano di Bacino Stralcio T.Impero relativa alla ripermestrazione di un’area a suscettività al dissesto Pg4 in Loc. Ville San Pietro, in Comune di Borgomaro (IM)”, di adozione della variante al Piano di Bacino in questione;

## **PREMESSO CHE:**

- dal 17 febbraio 2017, data di entrata in vigore del citato D.M. n. 294/2016, risulta soppressa l’Autorità di Bacino regionale, che in forza del disposto dell’art. 170, c. 2-bis del d.lgs. 152/2006, ha continuato ad operare fino a tale data secondo le disposizioni in ultimo della l.r. 10 aprile 2015, n. 15 (TITOLO II, CAPO II);
- al fine di garantire la continuità delle funzioni tecniche ed amministrative inerenti la pianificazione di bacino nel periodo transitorio conseguente alla soppressione l’Autorità di Bacino regionale, l’Intesa stipulata, ai sensi e per gli effetti dei commi 6 e 7 dell’art. 12 del D.M. 294/2016 sopra richiamato, prevede l’avvalimento, da parte dell’Autorità di bacino distrettuale delle strutture regionali che fino ad oggi hanno svolto funzioni di Autorità di Bacino Regionale, e

conferisce delega di firma al Direttore del Dipartimento Territorio, Ambiente, Infrastrutture e Trasporti, già Segretario Generale dell'Autorità di Bacino Regionale soppressa;

- secondo l'Intesa, in coerenza con l'art. 170, c.11 del d.lgs 152/2006, ed in coerenza con gli indirizzi ex DDG 134/2017, le suddette attività sono svolte sulla base degli atti, indirizzi e criteri adottati nell'ambito del regime normativo previgente in materia di pianificazione di bacino;

#### **DATO ATTO CHE:**

- il Comune di Borgomaro, ai sensi delle previgenti disposizioni di cui all'art.10 c.5 della LR 58/2009, ha trasmesso, con nota prot. n. 2518 del 04/08/2016, acquisita della Regione Liguria con prot. n. 181319 del 12/08/2016, la richiesta di variante al Piano di Bacino del T.Impero finalizzata all'aggiornamento puntuale della Carta della Suscettività al Dissesto di Versanti in località Ville San Pietro in Comune di Borgomaro, a seguito di studi e indagini geologiche di maggior dettaglio condotti su un versante interessato da un movimento franoso;
- la proposta di Variante è stata esaminata dal competente Comitato Tecnico di Bacino nella seduta del 01/12/2016 (rubricata al p.to 5 dell'O.d.G.) che con parere nr. 30/2016 si è espresso negativamente nei confronti dell'istanza di ripermetrazione. In tale contesto, citando a riferimento le cartografie disponibili del Progetto SCAI "Atlante dei centri abitati Instabili" - Volume relativo alla Provincia di Imperia (anno 2007), è emerso che l'attuale perimetrazione del Piano di Bacino vigente appare poco giustificata sotto il profilo geomorfologico. Quindi, gli uffici regionali venivano inviati ad una riconsiderazione più generale del quadro di pericolosità rappresentato nel Piano di Bacino, facendo riferimento all'intero corpo franoso di Ville San Pietro in ragione dei nuovi dati acquisiti e delle conoscenze bibliografiche disponibili;
- sulla base di quanto sopra premesso il Settore Assetto del Territorio della Regione Liguria ha proceduto quindi alla predisposizione della variante del Piano di Bacino del T.Impero relativa alla mappatura di pericolosità dell'areale di Ville San Pietro, in Comune di Borgomaro, riguardante la riclassificazione (e ripermetrazione) dell'intero comparto di frana su cui è stato individuata la zona classificata in PG4 nel Piano vigente, sulla base dei già richiamati criteri tecnici previgenti, secondo quanto indicato nello stralcio cartografico allegato, parte integrante e sostanziale del presente Atto;
- con Decreto digitale del D.G. n. 69 del 11/09/2017, anche ai fini dell'avvio della fase di pubblicità partecipativa e di attivare le necessarie misure di salvaguardia, è stata adottata, secondo quanto previsto dalle modalità procedurali per l'esercizio della delega di firma per l'attività di pianificazione di bacino regionale, di cui all'Allegato 1, del D.D.G. nr. 134 del 24.05.2017, la variante al Piano di Bacino in oggetto;

#### **CONSIDERATO CHE** a seguito dell'adozione della variante di cui sopra:

- sono state svolte dagli uffici regionali i previsti adempimenti connessi alla fase di pubblicità partecipativa relativa alla variante adottata di cui sopra, al fine di consentire a chiunque fosse interessato di esprimere eventuali osservazioni, disponendo in particolare la pubblicazione dell'avviso di indizione della fase di pubblicità sul Bollettino ufficiale della Regione e sul sito web regionale, la pubblicazione degli elaborati sul portale regionale [www.ambienteinliguria.it](http://www.ambienteinliguria.it), nella sezione dedicata ai piani di bacino, la trasmissione al Comune di Borgomaro il decreto di adozione con il relativo Avviso Pubblico di Informazione per la pubblicazione sul proprio albo pretorio;
- con nota prot. 3770 del 15.11.2017 il Comune di Borgomaro ha trasmesso la certificazione di avvenuta pubblicazione dell'Avviso Pubblico di adozione della variante in oggetto;
- non sono pervenute osservazioni nei trenta giorni previsti nel suddetto Avviso Pubblico;

**RITENUTO**, pertanto, alla luce delle argomentazioni sopra svolte, che il Direttore Generale del Dipartimento Territorio, Ambiente, Infrastrutture e Trasporti, nella sua qualità di soggetto delegato in applicazione dell'art. 4 dell'Intesa stessa, approvi la variante al Piano di bacino Piano di Bacino stralcio T.Impero relativa alla ripermimetrazione di un'area a suscettività al dissesto Pg4 in Loc. Ville San Pietro, in Comune di Borgomaro (IM), come predisposta sulla base del parere n. 30/2016 del Comitato Tecnico di Bacino, rappresentata nell'Allegato 1, parte integrante e sostanziale del presente atto, comprensivo di:

- CARTA DELLA SUSCETTIVITA' AL DISSESTO DEI VERSANTI;
- CARTA DEL RISCHIO GEOMORFOLOGICO;
- CARTA GEOMORFOLOGICA;

**DATO ATTO** infine che, in coerenza con gli indirizzi ex DDG 134/2017:

- la variante in oggetto entrerà in vigore alla data di pubblicazione sul BURL;
- gli elaborati approvati saranno consultabili presso la Regione ed il Comune interessato, nonché sul portale regionale dedicato all'ambiente [www.ambienteinliguria.it](http://www.ambienteinliguria.it), nella sezione relativa ai Piani di Bacino all'indirizzo <http://www.pianidibacino.ambienteinliguria.it>.

## DECRETA

nella sua qualità di soggetto delegato ai sensi dell'art. 4 dell'Intesa sottoscritta con l'Autorità di Bacino Distrettuale Appennino Settentrionale, di cui alla DGR n. 240/2017, per i motivi indicati in premessa:

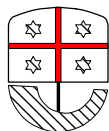
1. di approvare la variante al Piano di Bacino stralcio T.Impero relativa alla ripermimetrazione di un'area a suscettività al dissesto Pg4 in Loc. Ville San Pietro, in Comune di Borgomaro (IM), contenuta nell'Allegato 1, parte integrante e sostanziale del presente atto, di seguito elencati:
  - CARTA DELLA SUSCETTIVITA' AL DISSESTO DEI VERSANTI;
  - CARTA DEL RISCHIO GEOMORFOLOGICO;
  - CARTA GEOMORFOLOGICA;
2. di disporre la pubblicazione del presente atto sul Bollettino Ufficiale della Regione Liguria ai fini della sua entrata in vigore e la pubblicazione della cartografia aggiornata sul portale regionale [www.ambienteinliguria.it](http://www.ambienteinliguria.it), all'indirizzo <http://www.pianidibacino.ambienteinliguria.it>.

Avverso il presente provvedimento è possibile proporre ricorso al T.A.R. Liguria, entro 60 gg. o, alternativamente, ricorso amministrativo straordinario al Presidente della Repubblica entro 120 gg. dalla notifica, comunicazione o pubblicazione dello stesso.

Adriano Musitelli  
Firmato Digitalmente



Atto: **AM-281/2017**



**REGIONE LIGURIA - Giunta Regionale**

Dipartimento territorio, ambiente, infrastrutture e trasporti  
Assetto del territorio – Settore

**Oggetto: Intesa con AdB Distrettuale Appennino Settentrionale, Art.4 (Delega di firma).  
Approvazione Variante al Piano di Bacino Stralcio T.Impero relativa alla riperimetrazione di  
un'area a suscettività al dissesto Pg4 in Loc. Ville San Pietro, in Comune di Borgomaro (IM).**

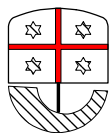
## ALLEGATO 1

STRALCI CARTOGRAFICI DELLE CARTOGRAFIE DI PIANO INTERESSATE DALLA VARIANTE:

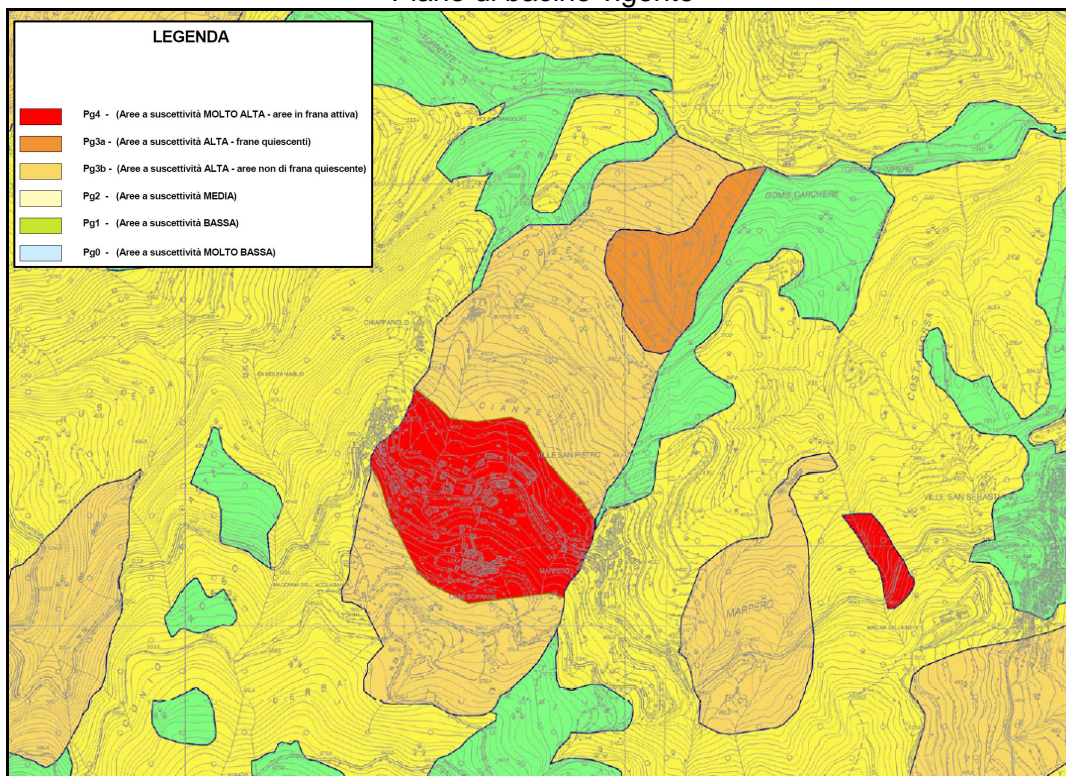
- ) CARTA DELLA SUSCETTIVITA' AL DISSESTO;
- ) CARTA DEL RISCHIO GEOMORFOLOGICO;
- ) CARTA GEOMORFOLOGICA;

**PER UN TOTALE COMPLESSIVO DI PAGINE N. 4**

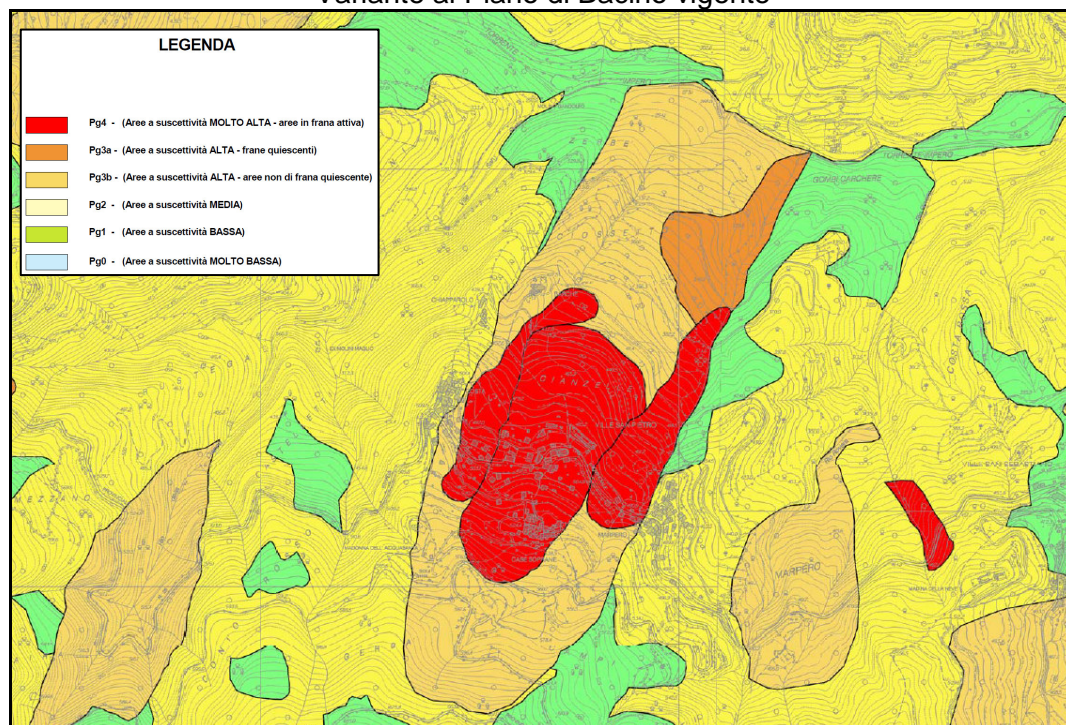
----- FINE TESTO -----

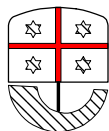


**Piano di bacino, stralcio della suscettività al Dissesto**  
Piano di bacino vigente

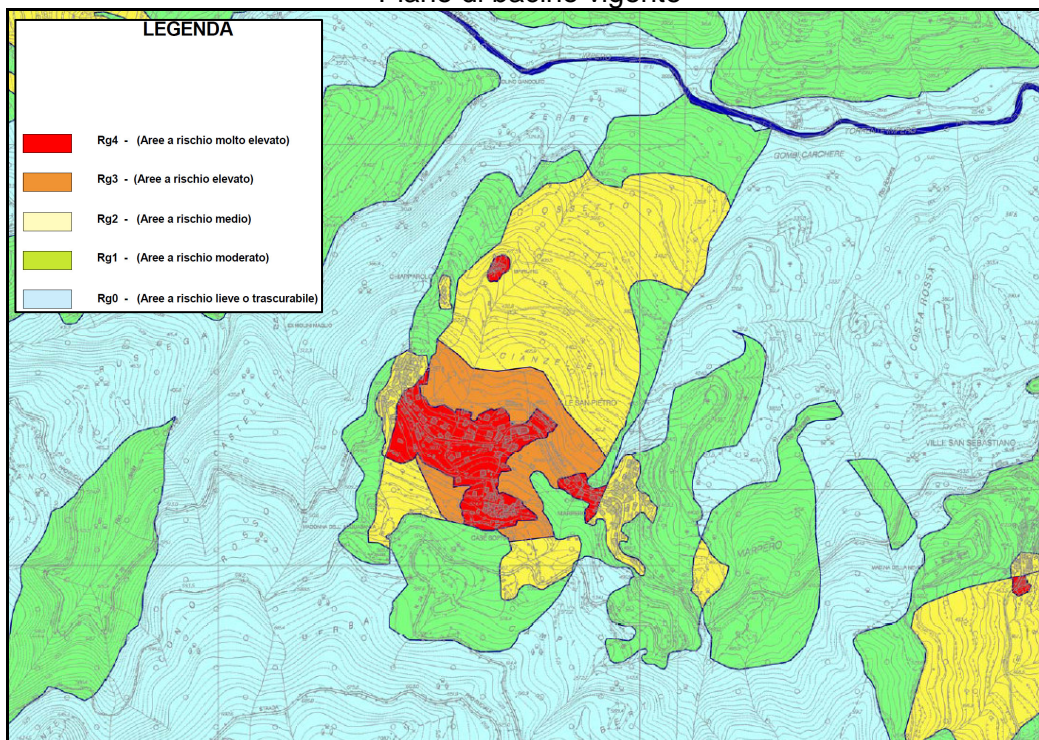


**Piano di bacino, stralcio della suscettività al Dissesto**  
Variante al Piano di Bacino vigente





**Piano di bacino, stralcio del rischio geomorfologico**  
Piano di bacino vigente



**Piano di bacino, stralcio del rischio geomorfologico**  
Variante al Piano di Bacino vigente

