



LEGENDA

- R0 Aree a rischio lieve o trascurabile
- R1 Aree a rischio moderato
- R2 Aree a rischio medio
- R3 Aree a rischio elevato
- R4 Aree a rischio molto elevato

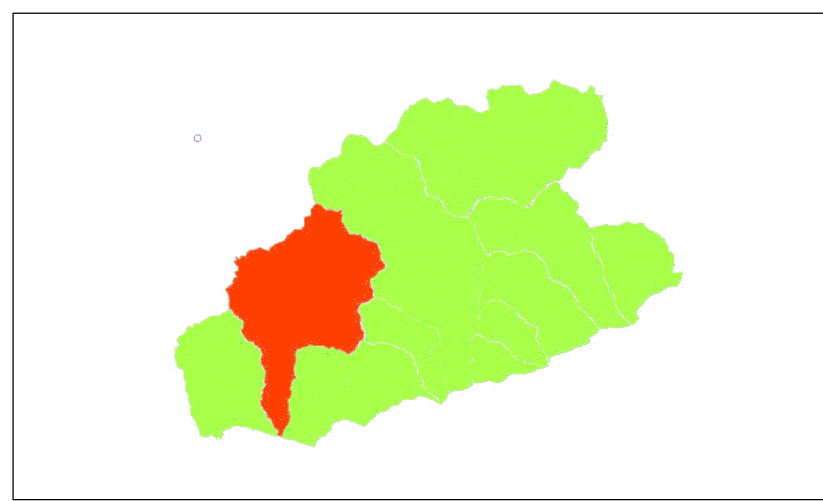


PROVINCIA DI IMPERIA



REGIONE LIGURIA

AUTORITA' DI BACINO DI RILIEVO REGIONALE



PIANO DI BACINO  
 DEL TORRENTE NERVA  
 STRALCIO RIGUARDANTE LA DIFESA IDRAULICA E IDROGEOLOGICA  
 (AMBITO N.2 NERVA)  
 D.G.R.91/2013

CARTA DEL RISCHIO IDRAULICO  
 TAV. N. 15 bis\_a

IMPERIA  
 APPROVATO CON D.C.P. n.87  
 IN DATA 15.10.2002  
 adeguamento a parere vincolante C.T.R.  
 approvato con D.G.P. n. 90 del 16.02.04  
 e successive varianti sostanziali  
 VARIANTE SOSTANZIALE APPROVATA con D.C.P. n.39  
 del 29.07.2011  
 VARIANTE SOSTANZIALE APPROVATA con D.C.P. n.87  
 del 16.12.2014

DAI TIPI DELLA REGIONE LIGURIA  
 scala 1 : 5.000