



——— reticolo idrografico
 - - - - - limite di bacino

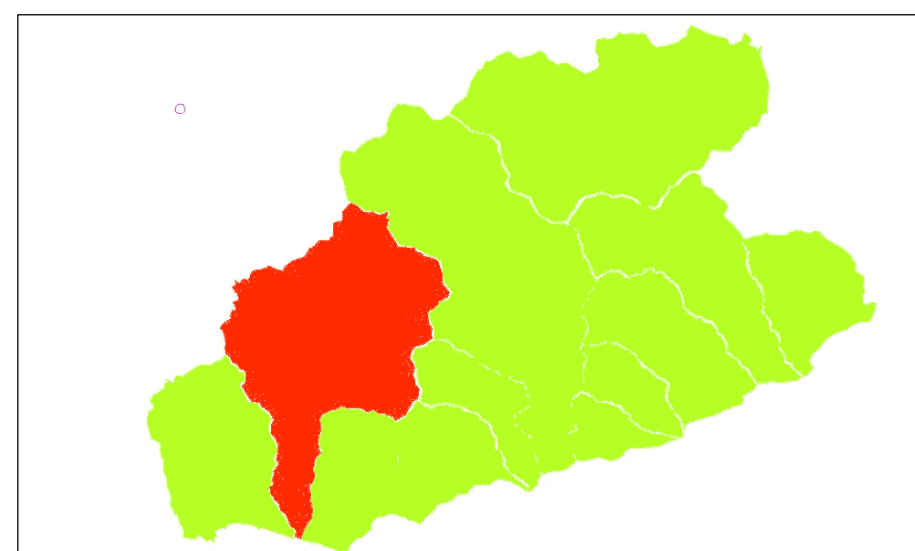


PROVINCIA DI IMPERIA



REGIONE LIGURIA

AUTORITA' DI BACINO DI RILIEVO REGIONALE



PIANO DI BACINO
 DEL TORRENTE NERVIA
 STRALCIO RIGUARDANTE LA DIFESA IDRAULICA E IDROGEOLOGICA
 (AMBITO N.2 NERVIA)

CARTA DEL RETICOLO IDROGRAFICO

TAV. N. 17 a

IMPERIA
 APPROVATO CON D.C.P. n.87
 IN DATA 15.10.2002
 adeguamento a parere vincolante C.T.R.
 approvato con D.G.P. n. 90 del 16.02.04
 e successive varianti non sostanziali
 VARIANTE SOSTANZIALE APPROVATA con D.C.P. n.39
 del 29.07.2011
 Variante approvata con D.G.P. n.130 del 24.05.2012

DAI TIPI DELLA REGIONE LIGURIA
 scala 1 : 10.000