







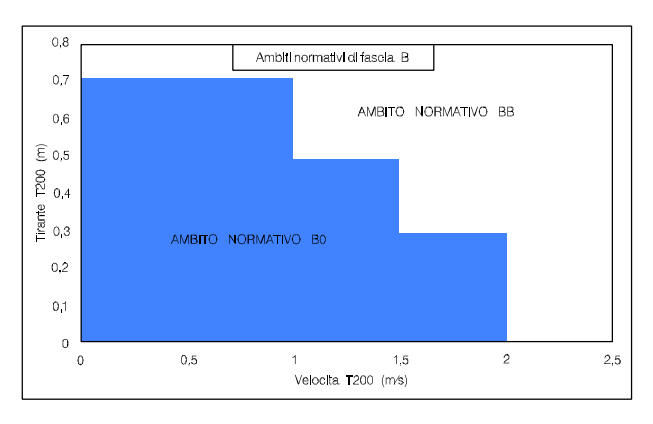


LEGENDA

-  Aree interessate dalla norma della Carta delle Fasce Fluviali Tav.13_a e Tav.13_b.
-  **A** Aree inondabili con tempi di ritorno T50 anni
-  **BB** Aree inondabili ad elevata pericolosità relativa rispetto ai tiranti massimi e velocità di scorrimento come riportato nella figura a fianco
-  **B0** Aree inondabili a media e bassa pericolosità relativa rispetto ai tiranti massimi e velocità di scorrimento come riportato nella figura a fianco
-  **C** Aree inondabili con tempi di ritorno T500 anni
-  Limiti dell'ambito di bacino
-  Fascia di Riassetto fluviale
-  zone di riassetto fluviale da definirsi in fase di progettazione





PROVINCIA DI IMPERIA



REGIONE LIGURIA

AUTORITA' DI BACINO DI RILIEVO REGIONALE



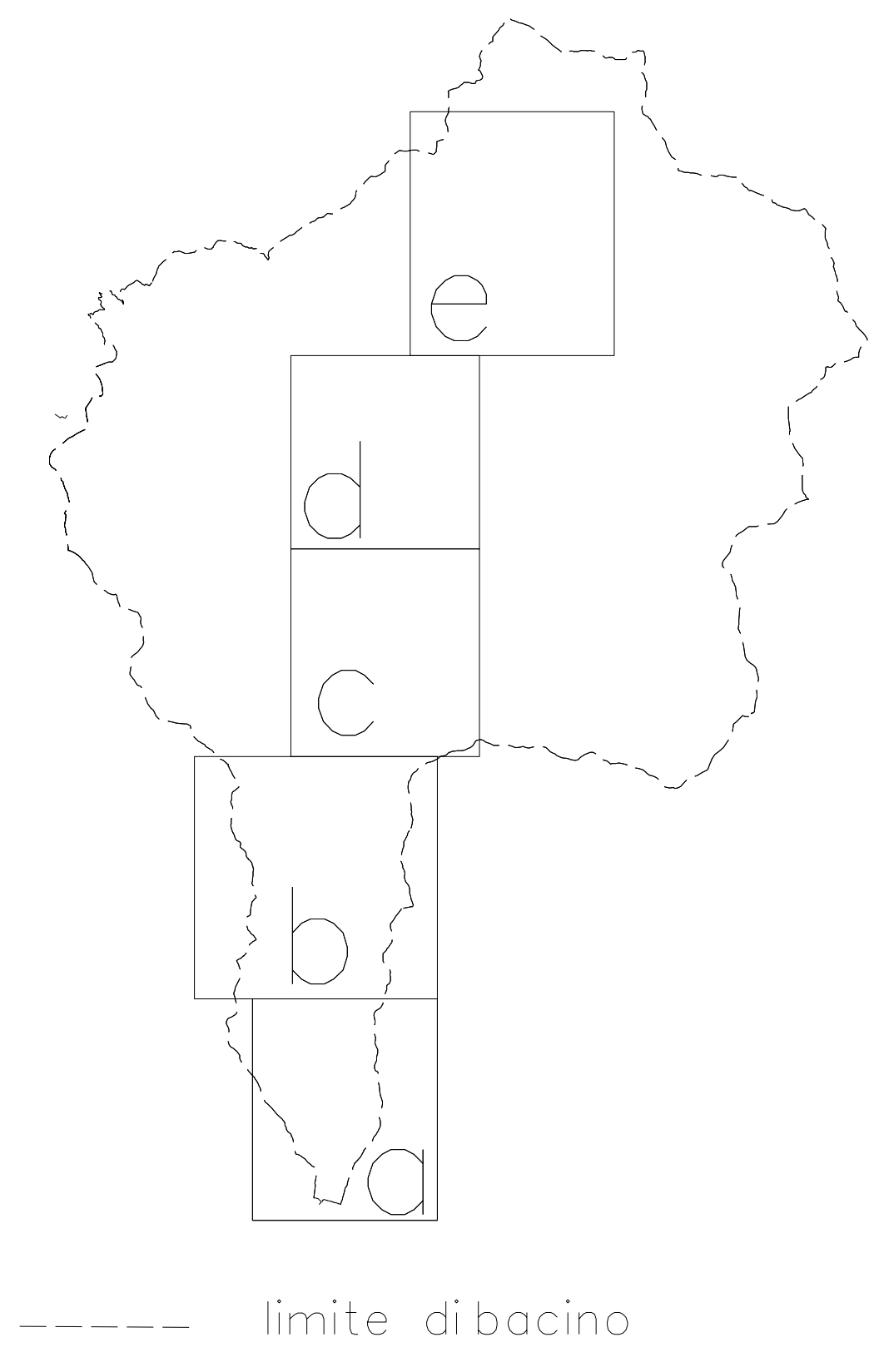
**PIANO DI BACINO
DEL TORRENTE NERVIA**
STRALCIO RIGUARDANTE LA DIFESA IDRAULICA E IDROGEOLOGICA
(AMBITO N.2 NERVIA)
D.G.R.91/2013

**CARTA DEGLI AMBITI NORMATIVI
RELATIVI ALLE FASCE DI INONDABILITA' (A, BB, B0, C)**

TAV. N.13 a bis

IMPERIA
APPROVATO CON D.C.P. n.87
IN DATA 15.10.2002
adeguamento a parere vincolante C.T.R.
approvato con D.G.P. n. 90 del 16.02.04
e successive varianti non sostanziali
VARIANTE SOSTANZIALE APPROVATA con D.C.P. n.39 del 29.07.2011
VARIANTE SOSTANZIALE APPROVATA con D.C.P. n.87 del 18.12.2014

DAI TIPI DELLA REGIONE LIGURIA
scala 1 : 5.000



----- limite di bacino

CAMPOROSSO MARE