


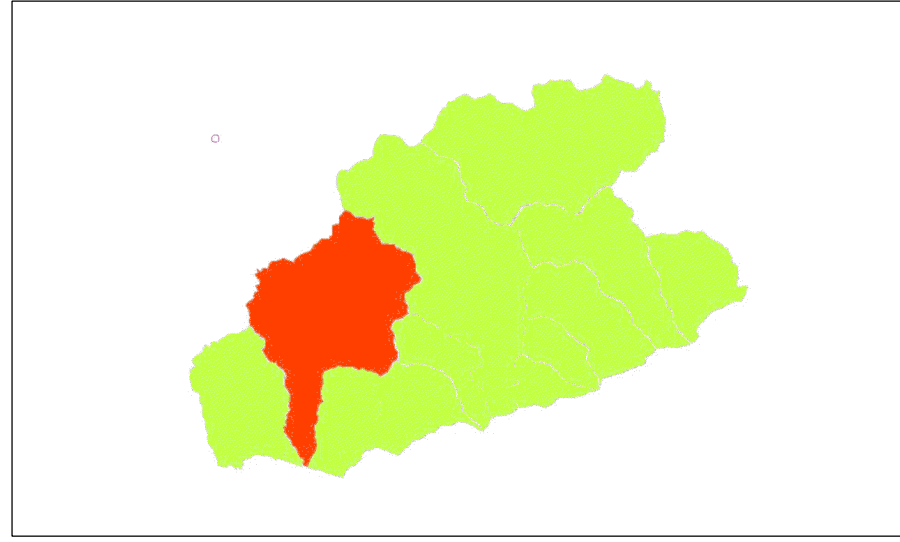


PROVINCIA DI IMPERIA



REGIONE LIGURIA

AUTORITA' DI BACINO DI RILIEVO REGIONALE



PIANO DI BACINO  
DEL TORRENTE NERVIA  
STRALCIO RIGUARDANTE LA DIFESA IDRAULICA E IDROGEOLOGICA  
(AMBITO N.2 NERVIA)  
D.G.R.912013

CARTA DELLE FASCE FLUVIALI

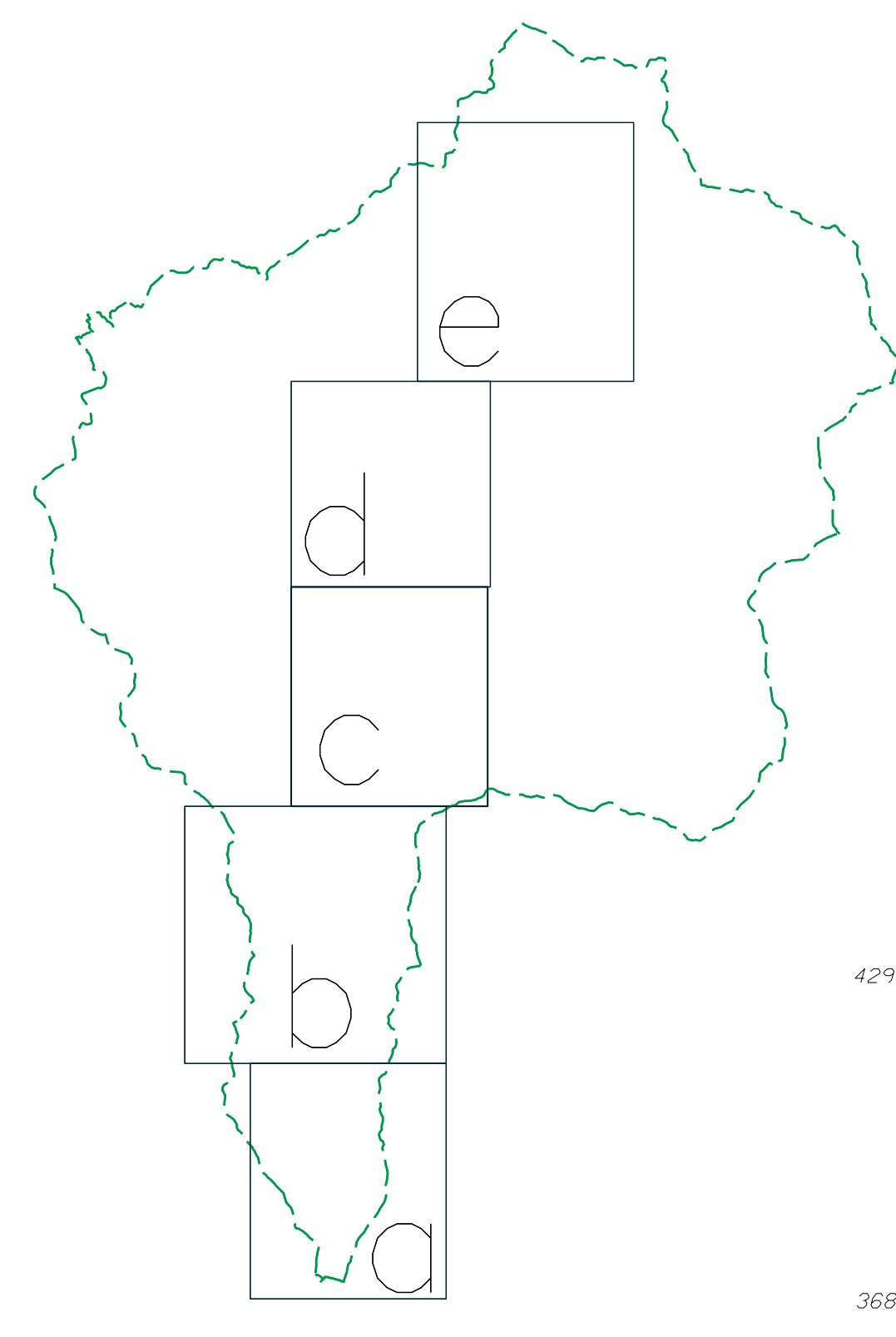
TAV. N.13 c

IMPERIA  
APPROVATO CON D.C.P. n.87  
IN DATA 15.10.2002  
adeguamento a parere vincolante C.T.R.  
approvato con D.G.P. n.90 del 16.02.04  
e successive varianti non sostanziali  
VARIANTE SOSTANZIALE APPROVATA con D.C.P. n.39  
del 29.07.2011  
VARIANTE SOSTANZIALE APPROVATA con D.C.P. n.87  
del 18.12.2014

DAI TIPI DELLA REGIONE LIGURIA  
scala 1 : 5.000

LEGENDA

- fascia C aree inondabili con tempo di ritorno T500 anni
- fascia B aree inondabili con tempo di ritorno T200 anni
- fascia A aree inondabili con tempo di ritorno T50 anni
- fascia A\* aree storicamente inondate non indagate
- riassetto fluviale
- alveo indagato
- limite carto degli ambiti normativi



— limite di bacino

