PROVINCIA DI IMPERIA

REGIONE LIGURIA

AUTORITA' DI BACINO DI RILIEVO REGIONALE

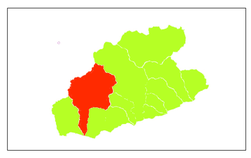

PIANO DI BACINO DEL TORRENTE NERVIA

STRALCIO RIGUARDANTE LA DIFESA IDRAULICA E IDROGEOLOGICA

(AMBITO N.2 NERVIA)

CARTA DEGLI INTERVENTI

TAV. N. 16 c

IMPERIA
APPROVATO CON D.C.P. n.87
IN DATA 15.10.2002
adeguamento a parere vincolante C.T.R
approvato con D.G.P. n. 90 del16.02.04
e successive varianti non sostanziali
VARIANTE SOSTANZIALE APPROVATA con D.C.P. n.39 del29.07.2011
VARIANTE SOSTANZIALE APPROVATA con D.C.P. n.87 del18.12.2014

DAI TIPI DELLA REGIONE LIGURIA
scala 1 : 10.000

LEGENDA

	INTERVENTO	PRIORITA'		
	SIMBOLOGIA DESCRIZIONE	PRIMARIA	SECONDARIA	NUMERAZIONE
IDRAULICO-IDROLOGICO	1A Adeguamento sezione d'alveo	1A	1A	1A
	1B Sistemazione idraulica dell'alveo con realizzazione dell'argine e degli argini	1B	1B	
	1C Demolizione e ricostruzione ponti o allargamento della sezione idraulica	1C	1C	
	1D Adeguamento idraulico passaggi carrabili e vasche raccolta materiale	1D	1D	
	1E Opere di regolarizzazione dell'alveo	1E	1E	
	Deposito materiali litoidi			
	Idrometri	5-1A simbolo identificativo interventi: tratto torr.Nervia -tipo di intervento		
	Pluviometri			
GEOLOGICO	Opere di sistemazione di dissesti idrogeologici	Gp n.)	Gs n.)	
FORESTALE	Interventi forestali di recupero ambientale ambiti fluviali			
	Rinaturalizzazione e messa in sicurezza alveo			
	LIMITI DELL'AMBITO DI BACINO			
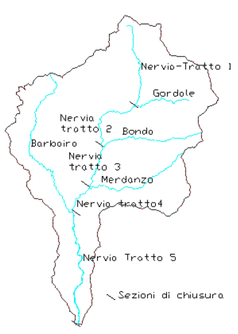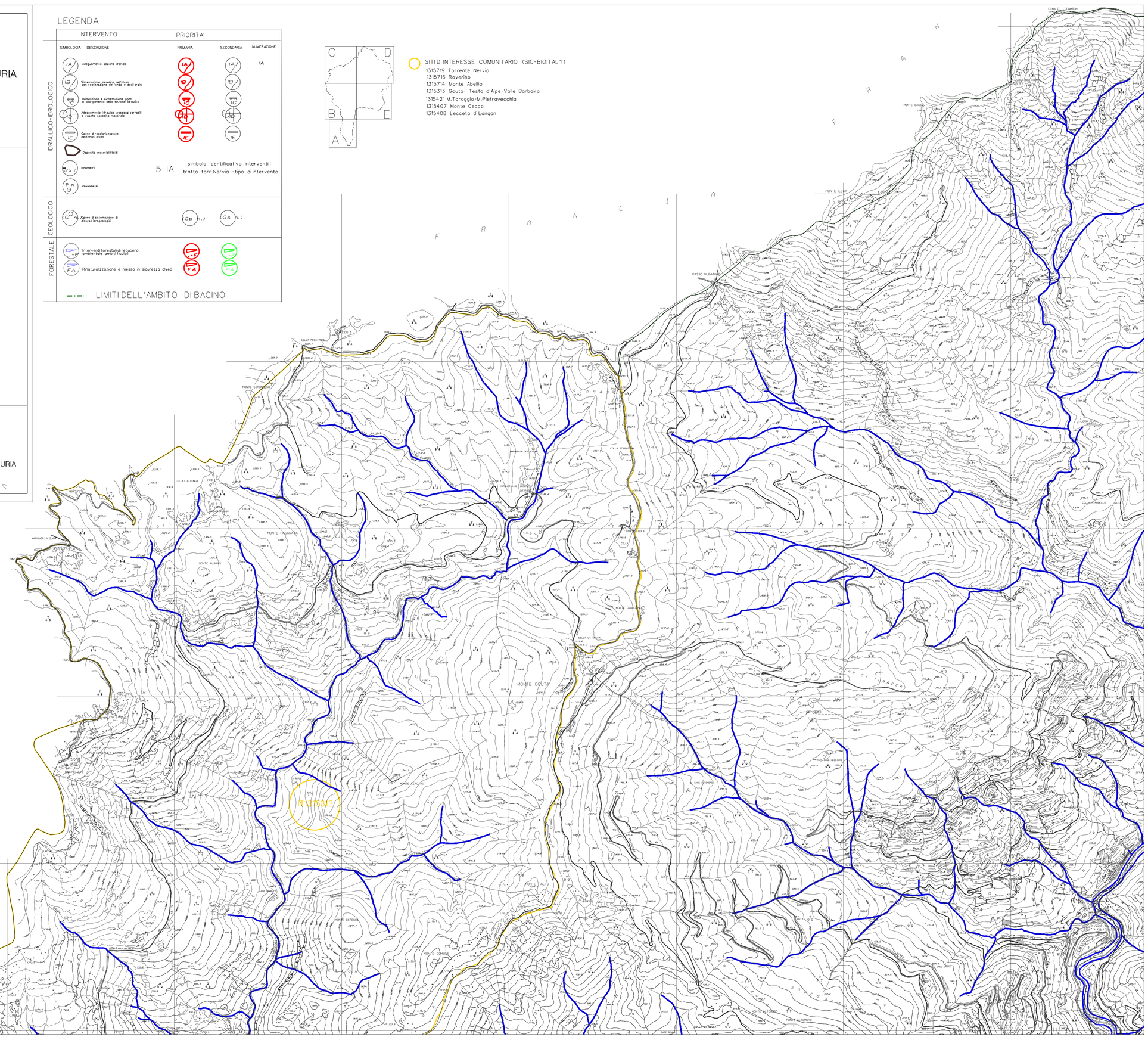
SITI DI INTERESSE COMUNITARIO (SIC-BIOITALY)
1.315719 Torrente Nervia
1.315716 Roverino
1.315714 Monte Abellio
1.315313 Gouta- Testa d'Alpe-Valle Barbaira
1.315421 M.Toraggio-M.Pietravecchia
1.315407 Monte Ceppo
1.315408 Lecceta di Langan