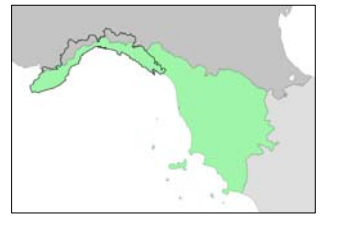
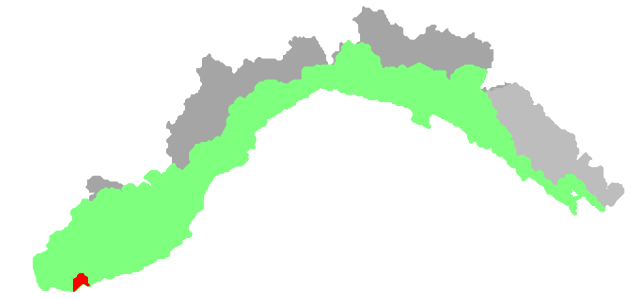


LEGENDA

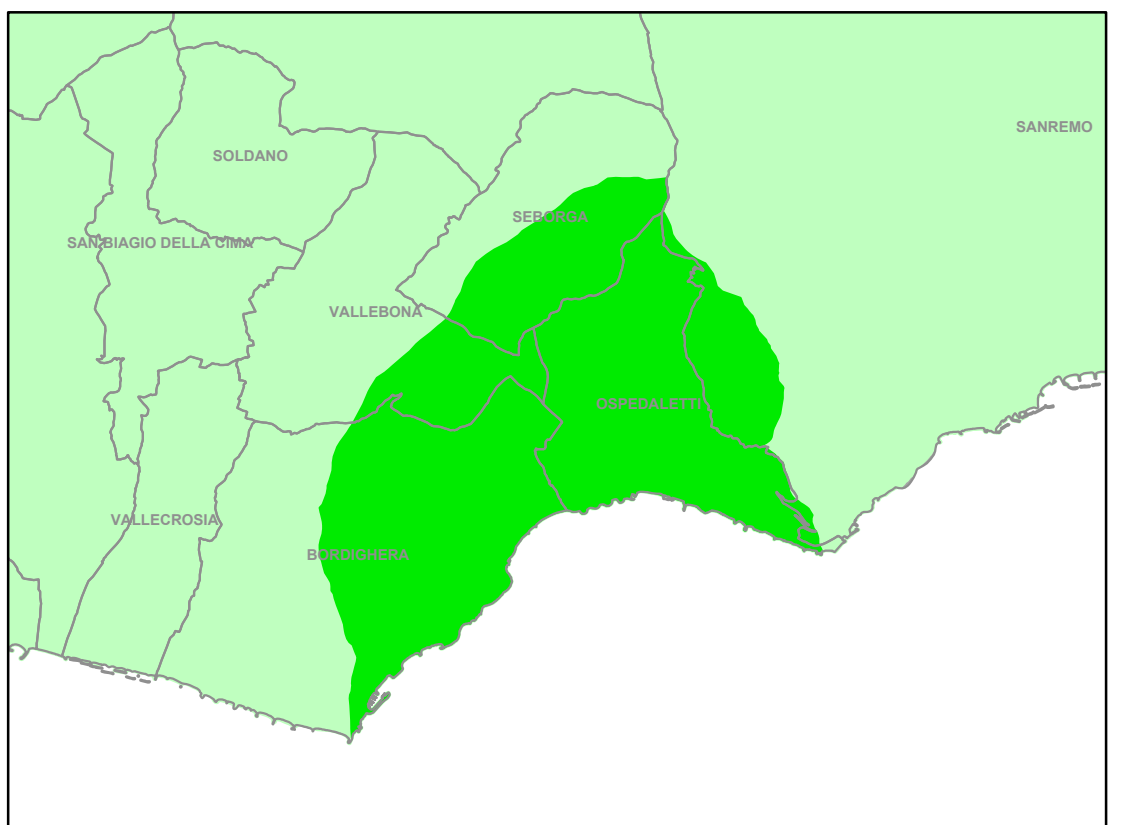
- classi di rischio geomorfologico:
- Rg4 - MOLTO ELEVATO
 - Rg3 - ELEVATO
 - Rg2 - MEDIO
 - Rg1 - MODERATO
 - Rg0 - LIEVE O TRASCURABILE
 - S - Classe speciale: cave e discariche attive
 - Limite del Piano di Bacino



Autorità di Bacino
Distrettuale
dell'Appennino
Settentrionale



**PIANO DI BACINO STRALCIO PER LA TUTELA
DAL RISCHIO IDROGEOLOGICO**
**AMBITO n. 3 - SAN FRANCESCO
OSPEDALETTI**



CARTA DEL RISCHIO GEOMORFOLOGICO

| | | | |
|--------------------------------|---|----------|--------|
| PRIMA APPROVAZIONE DEL PIANO | Delibera della Giunta Provinciale n. 245 del 21/04/2004 | SCALA | TAVOLA |
| ULTIMA MODIFICA DELL'ELABORATO | Decreto del Segretario Generale n. 103 del 20/12/2023 | 1:10.000 | UNICA |
| ENTRATA IN VIGORE | pubblicazione sul BURL n. 9 del 28/02/2024 - parte II | | |