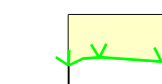
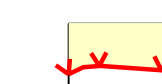





LEGENDA

-  TRACCIAMENTO VINCOLO IDROGEOLOGICO SU BASE CATASTALE
-  TRACCIAMENTO VINCOLO IDROGEOLOGICO SU BASE CTR
-  LIMITI DELL' AMBITO DI BACINO

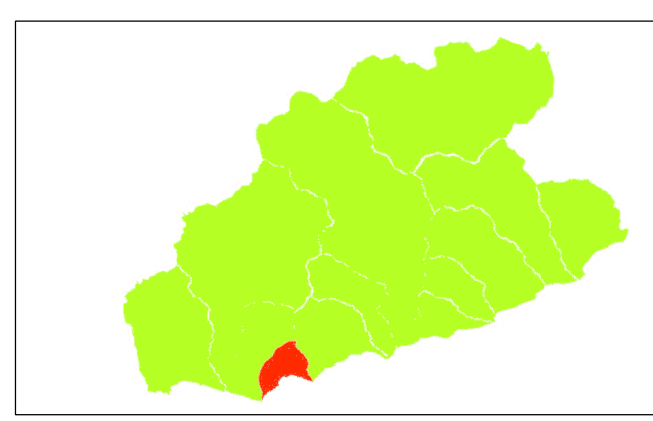


PROVINCIA DI IMPERIA



REGIONE LIGURIA

AUTORITA' DI BACINO DI RILIEVO REGIONALE



PIANO DI BACINO
DEI TORRENTI RICADENTI NELL' AMBITO N.3 S.FRANCESCO
 STRALCIO RIGUARDANTE LA DIFESA IDRAULICA E IDROGEOLOGICA
 (AMBITO N.3 SAN FRANCESCO)
 zona BORDIGHERA-OSPEDALETTI
CARTA DEL VINCOLO IDROGEOLOGICO
 TAV. N. 14

IMPERIA
 APPROVATO con D.C.P. n.7
 IN DATA 30.01.2003
 adeguamento a parere vincolante CTR
 approvazione con E.G.P. n. 245 del 21.04.2004
 Variante sostanziale adottata con D.C.P. n.32 del 10.04.2014
 Variante sostanziale approvata con D.C.P. n.86 del 18.12.2014

DAI TIPI DELLA REGIONE LIGURIA
 scala 1 : 10.000