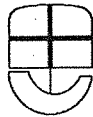


SCHEMA N. NP/7335

DEL PROT. ANNO 2017



REGIONE LIGURIA - Giunta Regionale

Dipartimento territorio, ambiente, infrastrutture e trasporti
Assetto del territorio - Settore

OGGETTO : Intesa con Autorità di Bacino Distrettuale Appennino Settentrionale ex DGR 240/2017. Approvazione variante al Piano di Bacino Ambito 3 San Francesco ad oggetto l'aggiornamento delle fasce di inondabilità del torrente Foce nel Comune di Sanremo

DECRETO

N. *101*

DATA *16.4.2017*

del REGISTRO ATTI AFFARI GIUNTA

di SOTTOSCRIZIONE

IL DIRETTORE GENERALE

RICHIAMATI:

- il D.Lgs. 3 aprile 2006, n. 152, recante "*Norme in materia ambientale*", in particolare la parte terza, recante norme in materia di difesa del suolo, come recentemente modificata con L. 28 dicembre 2015, n. 221, che ha innovato il sistema previgente di pianificazione di bacino, prevedendo al riguardo la soppressione delle Autorità di Bacino ex lege 183/1989 e l'istituzione delle nuove Autorità di bacino distrettuali, ed in particolare che:
 - il nuovo distretto idrografico dell'Appennino Settentrionale di cui all'art. 64, comma 1, lettera c), comprenda, ai sensi del punto 4), i bacini liguri ricadenti nel territorio della soppressa Autorità di Bacino regionale ligure, di cui, da ultimo, alla L.R. 15/2015;
 - ai sensi dell'art. 170, comma 2-bis, come modificato dall'art. 51 comma 9 della L. 221/2015, le Autorità di Bacino ex L. 183/1989, nelle more della costituzione dei distretti idrografici, siano prorogate fino alla data di entrata in vigore del decreto del Ministero dell'Ambiente e della Tutela del Territorio e del Mare di cui al comma 3 dell'art. 63 del D. Lgs. stesso;
 - ai sensi dell'art. 170, comma 11, fino all'emanazione di corrispondenti atti adottati in attuazione della parte III del decreto legislativo stesso restino validi ed efficaci i provvedimenti e gli atti emanati in attuazione delle disposizioni di legge abrogate;
- il decreto del Ministro dell'ambiente e della tutela del territorio e del mare (di seguito MATTM) n. 294 del 25 ottobre 2016, recante "*Disciplina dell'attribuzione e del trasferimento alle Autorità di bacino distrettuali del personale e delle risorse strumentali, ivi comprese le sedi, e finanziarie delle Autorità di bacino, di cui alla legge 18 maggio 1989, n. 183*", pubblicato sulla Gazzetta Ufficiale n. 27 del 2 febbraio 2017 ed entrato in vigore in data 17 febbraio 2017, che, tra l'altro, all'art. 12, commi 6 e 7 del D.M n. 294 del 25/10/2016:
 - detta disposizioni per garantire la continuità di funzioni tecniche e amministrative delle Autorità di Bacino, nelle more dell'avvio operativo dei nuovi enti distrettuali con il previsto d.p.c.m. di cui all'

Data - IL RESPONSABILE DEL PROCEDIMENTO

13.04.2017

(Ing. Silvia Bottaro)

Silvia Bottaro

AUTENTICAZIONE COPIE

CODICE PRATICA :

ATTO

SETTORE STAFF AFFARI GIUNTA

P..... C..... C.....

L'ISTRUTTORE *Mg*

Dott.ssa Augusta Ginesi

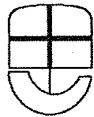
TorrFoce

PAGINA : 1

COD. ATTO : DECRETO DEL DIRETTORE GENERALE

SCHEMA N. NP/7335

DEL PROT. ANNO 2017



REGIONE LIGURIA - Giunta Regionale

Dipartimento territorio, ambiente, infrastrutture e trasporti
 Assetto del territorio - Settore

art.63, c. 4, D. Lgs 152/2006;

- stabilisce che i Segretari Generali delle Autorità di bacino nazionali, incaricati dell'attuazione D.M. stesso fino alla nomina dei Segretari Generali dell'Autorità Distrettuale, si possano avvalere, anche mediante delega di firma, d'intesa con le regioni, delle strutture regionali comprese nel proprio distretto che svolgevano funzioni di Autorità di bacino;
- l'intesa sottoscritta in data 29/03/2017, ai sensi e per gli effetti dei commi 6 e 7 dell'art. 12 del D.M. 294/2016, ed in conformità alla DGR 240 del 24/03/2017, tra Autorità di Bacino distrettuale dell'Appennino Settentrionale e Regione Liguria (nel seguito "Intesa") finalizzata a garantire la continuità delle funzioni tecniche ed amministrative inerenti la pianificazione di bacino nel periodo transitorio conseguente alla soppressione dell'Autorità di Bacino regionale, ed in particolare l'art. 4 che prevede il conferimento della delega di firma al Direttore Generale del Dipartimento Territorio, Ambiente, Infrastrutture e Trasporti, già Segretario Generale dell'Autorità di Bacino regionale per le fattispecie individuate nell'allegato alla Intesa stessa;

RICHIAMATO, altresì, il Decreto del Direttore Generale del Dipartimento Territorio n. 24/2017 di adozione della variante al Piano di bacino dell'ambito 3 San Francesco, avente ad oggetto l'aggiornamento delle fasce di inondabilità del torrente Foce nel Comune di Sanremo, ai fini dell'avvio della fase di pubblicità partecipativa e dell'adozione delle misure di salvaguardia, come previsto dalla normativa vigente;

DATO ATTO CHE:

- sul territorio dei bacini liguri regionali scolanti nel mar Ligure, nelle more della effettiva costituzione ed operatività delle Autorità distrettuali, in forza del disposto dell'art. 170, c. 2-bis del D. Lgs. 152/2006, l'Autorità di Bacino regionale ha continuato ad operare secondo le disposizioni in ultimo della L.R. ligure 10 aprile 2015, n. 15 (TITOLO II, CAPO II), assicurando la continuità nelle attività di elaborazione e di gestione della pianificazione di bacino, a tutela di interessi pubblici fondamentali, quali la tutela del territorio e delle collettività coinvolte;
- dal 17 febbraio 2017, data di entrata in vigore del citato D.M. n. 294/2016, risulta soppressa l'Autorità di Bacino regionale di cui sopra;
- al fine di garantire la continuità delle funzioni tecniche ed amministrative inerenti la pianificazione di bacino nel periodo transitorio conseguente alla suddetta soppressione, l'Intesa stipulata, ai sensi e per gli effetti dei commi 6 e 7 dell'art. 12 del D.M. 294/2016 sopracitato, prevede l'avvalimento, da parte dell'Autorità di bacino distrettuale, delle strutture regionali che fino ad oggi hanno svolto funzioni di Autorità di bacino regionale, e conferisce delega di firma al Direttore del Dipartimento Territorio, Ambiente, Infrastrutture e Trasporti, già Segretario Generale dell'Autorità di bacino regionale soppressa;

Data - IL RESPONSABILE DEL PROCEDIMENTO

13.04.2017

(Ing. Silvia Bottaro)

AUTENTICAZIONE COPIE

CODICE PRATICA :

ATTO

DIRETTORE STAFF AFFARI GIUNTA
 P. C. C.
 L'ISTRUTTORE *ng*
 Dott.ssa Augusta Gines

TorrFoce

PAGINA : 2

COD. ATTO : DECRETO DEL DIRETTORE GENERALE

SCHEMA N. NP/7335

DEL PROT. ANNO 2017



REGIONE LIGURIA - Giunta Regionale

Dipartimento territorio, ambiente, infrastrutture e trasporti
 Assetto del territorio - Settore

- secondo l'Intesa, in coerenza con l'art. 170, c.11 del D. Lgs 152/2006, le suddette attività sono svolte sulla base degli atti, indirizzi e criteri adottati nell'ambito del regime normativo previgente in materia di pianificazione di bacino e che i procedimenti di pianificazione in corso alla data dell'entrata in vigore del D.M. 294/2016 sono conclusi con le modalità previste dall'intesa stessa, fermi restando i pareri e i provvedimenti assunti ai sensi della normativa previgente;

PREMESSO che:

- con il citato decreto del Direttore Generale n. 24 del 6/02/2017, previo parere vincolante del Comitato Tecnico di Bacino n. 26/2016, è stata adottata, ai fini dell'avvio della fase di pubblicità partecipativa di cui all'art. 26, c. 5 e 6, della L.R. 15/2015, la variante al piano di Bacino dell'ambito 3 San Francesco in comune di Sanremo, avente ad oggetto l'aggiornamento delle fasce di inondabilità a diverso periodo di ritorno del Torrente Foce, nel tratto compreso tra l'imbocco della tombinatura a monte della SS1 e la foce, sulla base di studi di maggior dettaglio, ai fini dell'indizione della fase di pubblicità partecipativa;
- a seguito dell'adozione della variante di cui sopra sono state svolti dagli uffici regionali i previsti adempimenti connessi alla fase di pubblicità partecipativa ai sensi della previgente L.R. 15/2015 relativa alla variante adottata di cui sopra, al fine di consentire a chiunque fosse interessato di esprimere eventuali osservazioni, disponendo in particolare la pubblicazione dell'avviso di indizione della fase di pubblicità sul Bollettino ufficiale della Regione e sul sito web regionale, la pubblicazione degli elaborati sul portale regionale www.ambienteinliguria.it, nella sezione dedicata ai piani di bacino, la trasmissione al Comune di Sanremo del decreto di adozione con i relativi elaborati allegati per la pubblicazione sul proprio albo pretorio;
- in merito a tale proposta di variante non sono pervenute osservazioni;
- la variante in questione riguarda aspetti meramente tecnici, finalizzati all'aggiornamento del quadro di pericolosità del piano di bacino e non incidenti sulle linee fondamentali del piano stesso, e come tali rientranti nel punto 2) dell'allegato all'Intesa relativo alle varianti cd "non sostanziali" ai Piani vigenti;
- a seguito della intervenuta soppressione degli organi della Autorità di Bacino regionale la procedura di approvazione avviata viene pertanto conclusa con le modalità delineate nell'Intesa sopra richiamata, che per le fattispecie di varianti di cui sopra prevede, agli artt. 3 e 4, l'avvalimento delle strutture regionali e la delega di firma al Direttore Generale del Dipartimento Territorio, Ambiente, Infrastrutture e Trasporti;

CONSIDERATO che:

- per quanto sopra non risulta necessario apportare alcuna modifica agli elaborati della variante adottata con DDG n. 24/2017;

Data - IL RESPONSABILE DEL PROCEDIMENTO

13.04.2017
 (Ing. Silvia Bottaro)

Silvia Bottaro

AUTENTICAZIONE COPIE

CODICE PRATICA :

ATTO

UFFICIO STAFF AFFARI GIUNTA
 REGIONALE
 INSTRUZIONE
 Dott. Luca Augusto Cinosi

TorrFoce

PAGINA : 3

COD. ATTO : DECRETO DEL DIRETTORE GENERALE

SCHEMA N. NP/7335

DEL PROT. ANNO 2017



REGIONE LIGURIA - Giunta Regionale

Dipartimento territorio, ambiente, infrastrutture e trasporti
Assetto del territorio - Settore

- gli elaborati cartografici ai fini della definitiva approvazione e conseguente entrata in vigore della variante di che trattasi sono contenuti nel CD-ROM di cui all'allegato 1 al presente atto, e riguardano in particolare i seguenti elaborati:
 - a) Relazione generale;
 - b) Carte delle aree inondabili;
 - c) Carta delle fasce di inondabilità;
 - d) Carta del rischio idraulico.

RITENUTO, pertanto, alla luce delle argomentazioni sopra svolte, che il Direttore Generale del Dipartimento Territorio, Ambiente, Infrastrutture e Trasporti, nella sua qualità di soggetto delegato in applicazione dell'art. 4 dell'Intesa stessa, approvi la variante al Piano di bacino dell'Ambito 3 San Francesco avente ad oggetto l'aggiornamento delle fasce di inondabilità a diverso periodo di ritorno del Torrente Foce, nel tratto compreso tra l'imbocco della tombinatura a monte della SS1 e la foce, con aggiornamento degli elaborati relativi alla pericolosità idraulica del T. Foce, contenuta nel CD-ROM di cui all'Allegato 1, parte integrante e sostanziale del presente atto;

RITENUTO inoltre di stabilire, in continuità con il regime previgente, che la variante in oggetto entri in vigore alla data di pubblicazione sul BURL;

DATO ATTO infine che:

- con DDG n. 24/2017 è stato disposto che dall'adozione della variante fino all'entrata in vigore della variante in oggetto si applichino le disposizioni più restrittive tra quelle del piano vigente e quelle della variante adottata;
- gli elaborati approvati saranno consultabili presso la Regione ed il Comune interessato, nonché sul portale regionale dedicato all'ambiente www.ambienteinliguria.it, nella sezione relativa ai piani di bacino all'indirizzo [http:// www.pianidibacino.ambienteinliguria.it](http://www.pianidibacino.ambienteinliguria.it);

DECRETA

Per i motivi indicati in premessa:

1. di approvare, in applicazione dell'Intesa sottoscritta con l'Autorità di Bacino distrettuale Appennino Settentrionale in data 29/03/2017, la variante al Piano di bacino stralcio dell'Ambito 3 San Francesco, avente ad oggetto l'aggiornamento delle fasce di inondabilità a diverso periodo di ritorno del Torrente Foce in Comune di Sanremo, nel tratto compreso tra l'imbocco della tombinatura a monte della SS1 e la foce, contenuta nel CD-ROM di cui all'Allegato 1, parte integrante e sostanziale del presente atto;

Data - IL RESPONSABILE DEL PROCEDIMENTO

13.04.2017
(Ing. Silvia Bottaro)

AUTENTICAZIONE COPIE

CODICE PRATICA :

ATTO

SETTORE STRUTTURE
Pianificazione Territoriale
DIRETTORE
Dott. ...

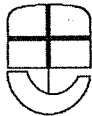
TorrFoce

PAGINA : 4

COD. ATTO : DECRETO DEL DIRETTORE GENERALE

SCHEMA N. NP/7335

DEL PROT. ANNO 2017



REGIONE LIGURIA - Giunta Regionale

Dipartimento territorio, ambiente, infrastrutture e trasporti
Assetto del territorio - Settore

2. di disporre la pubblicazione del presente atto sul Bollettino ufficiale della Regione ai fini della sua entrata in vigore e la pubblicazione della cartografia aggiornata sul portale regionale www.ambienteinliguria.it, all'indirizzo <http://www.pianidibacino.ambienteinliguria.it>.

Avverso il presente provvedimento è possibile proporre ricorso al T.A.R. Liguria, entro 60 gg. o, alternativamente, ricorso amministrativo straordinario al Presidente della Repubblica entro 120 gg. dalla notifica, comunicazione o pubblicazione dello stesso.

----- FINE TESTO -----

Genova, *11.04.2017*.....

Data - IL DIRETTORE GENERALE

(Dott. Adriano Musitelli)

Data - IL RESPONSABILE DEL PROCEDIMENTO

13.04.2017

(Ing. Silvia Bottaro)

Silvia Bottaro

AUTENTICAZIONE COPIE

CODICE PRATICA :

ATTO

SETTORE STAFF AREA GIUNTA

P..... C.....

L'ISTRUTTORE

AG
Dott.ssa Augusta Ghiesi

TorrFoce

PAGINA : 5

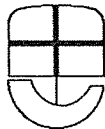
COD. ATTO : DECRETO DEL DIRETTORE GENERALE

SCHEMA N.....NP/7335

DEL PROT. ANNO2017

N. *101*

IN DATA *14. h. 2017*



REGIONE LIGURIA - Giunta Regionale

Dipartimento territorio, ambiente, infrastrutture e trasporti

Assetto del territorio - Settore

OGGETTO : Intesa con Autorità di Bacino Distrettuale Appennino Settentrionale ex DGR 240/2017. Approvazione variante al Piano di Bacino Ambito 3 San Francesco ad oggetto l'aggiornamento delle fasce di inondabilità del torrente Foce nel Comune di Sanremo

DOCUMENTI ALLEGATI COSTITUITI DAL NUMERO DI PAGINE A FIANCO DI CIASCUNO INDICATE

ALLEGATO 1: 1 CD ROM contenente la variante al Piano di Bacino Ambito 3 San Francesco per aggiornamento fasce di inondabilità del torrente Foce nel Comune di Sanremo

PER UN TOTALE COMPLESSIVO DI PAGINE N.

----- FINE TESTO -----

Data - IL RESPONSABILE DEL PROCEDIMENTO

13.04.2017

(Ing. Silvia Bottaro)

Silvia Bottaro

ATTESTO che la presente COPIA ricavata su

n. *6. SEI*AUTENTICAZIONE COPIE

da me singolarmente firmate, E' CONFORME

ALL'ORIGINALI degli atti. + SUPPORTO INFORMATICO

Genova, *26/04/2017*



L'ISTRUTTORE

Dott.ssa Augusta Ginesi

Augusta Ginesi

CODICE PRATICA :

TorrFoce

ALLEGATO

PAGINA : 1

COD. ATTO : DECRETO DEL DIRETTORE GENERALE